

Kecamatan
PETANG DALAM ANGKA
Petang Subdistrict in Figures
2021



Kecamatan
PETANG DALAM ANGKA
Petang Subdistrict in Figures
2021



KECAMATAN PETANG DALAM ANGKA
Petang Regency in Figures
2021

ISSN: **2087-6831**

No. Publikasi/*Publication Number*: **51030.2111**

Katalog /*Catalog*: **1102001.5103060**

Ukuran Buku/*Book Size*: **14,8 cm x 21 cm**

Jumlah Halaman/*Number of Pages*: xxii + 177 hal/*pages*

Naskah/*Manuscript*:

BPS Kabupaten Badung

BPS-Statistics of Badung Regency

Penyunting/*Editor*:

BPS Kabupaten Badung

BPS-Statistics of Badung Regency

Gambar Kover/*Cover Design*:

Seksi Integrasi Pengolahan dan Diseminasi Statistik

Section of Integration Processing and Statistics Dissemination

Ilustrasi Kover/*Cover Illustration*: Kebun Bunga Gemitir/*Gemitir Flower Fields*

Diterbitkan oleh/*Published by*:

©BPS Kabupaten Badung/*BPS-Statistics of Badung Regency*

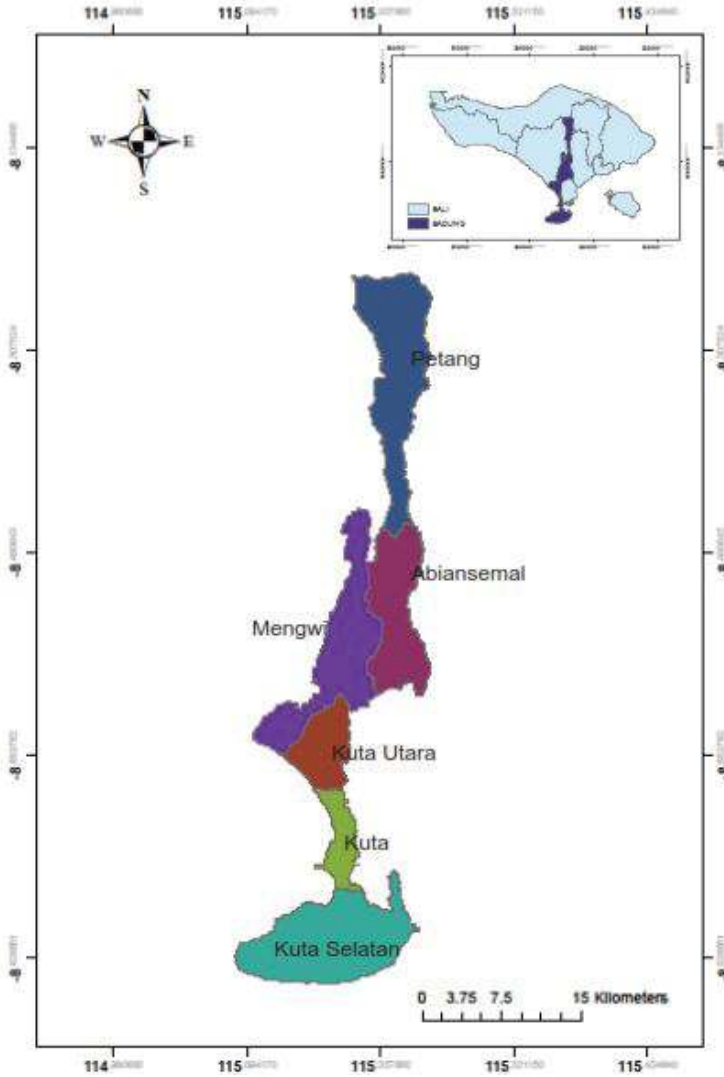
Dicetak oleh/*Printed by*:

Bhineka Karya

Dilarang mengumumkan, mendistribusikan, mengomunikasikan, dan/atau menggandakan sebagian atau seluruh isi buku ini untuk tujuan komersil tanpa izin tertulis dari Badan Pusat Statistik.

Prohibited to announce, distribute, communicate, and/or copy part or all of this book for commercial purpose without permission from BPS-Statistics Indonesia.

PETA WILAYAH KABUPATEN BADUNG
MAP OF BADUNG REGENCY



KEPALA BPS KABUPATEN BADUNG
CHIEF STATISTICIAN OF STATISTICS BADUNG REGENCY





KATA PENGANTAR

Kecamatan Petang Dalam Angka 2021 adalah publikasi tahunan yang berisikan data hasil kegiatan statistik, kompilasi produk administrasi instansi/dinas/lembaga yang ada di Kecamatan Petang maupun hasil sensus dan survei Badan Pusat Statistik dengan menyajikan data tahun 2020. Data yang disajikan diharapkan dapat mendukung perencanaan maupun pemantauan dan evaluasi penyelenggaraan berbagai kegiatan di segenap aspek kehidupan masyarakat khususnya di Kabupaten Badung. Penghargaan dan ucapan terima kasih yang sebesar-besarnya disampaikan kepada semua pihak atas bantuan dan partisipasinya sehingga dapat terwujud publikasi ini.

Kami akan terus meningkatkan kualitas penyajian data dalam publikasi ini, meskipun dengan segala keterbatasannya. *Softcopy* dan beberapa tabel dalam publikasi ini akan kami unggah pada website kami secepatnya. Website BPS Badung *badungkab.bps.go.id*. Saran dan kritik dari semua pihak kami terima dengan senang hati untuk perbaikan penerbitan di masa yang akan datang.

Mangupura , September 2021

Kepala BPS

Kabupaten Badung

Dr. Yudi Agusta, M.Sc




PREFACE

Petang Subdistrict In Figures 2021 is an annual publication that provides data of statistical result, mainly from the compilation of administrative product of the Government Institution of Petang Subdistrict and result of census and survey conducted by BPS–Statistic of Badung Regency presenting 2020 data. Data presented are expected to support the planning, monitoring and evaluation activities in all life aspect of Badung Regency community. Appreciation and gratitude express to all concerned for their help and participation in creating of this publication.

We will continue to improve the quality of data presentation in this publication, albeit with all its limitations. Softcopy and some tables in this publication will be uploaded on our website as soon as possible. Website BPS Badung badungkab.bps.go.id. Suggestions and criticism from all parties we are gladly accepted for future publishing improvements.

*Mangupura , September 2021
Chief Statistician of
Badung Regency*



Dr. Yudi Agusta, M.Sc

DAFTAR ISI / CONTENTS

	Halaman <i>Page</i>
Kata Pengantar/ <i>Preface</i>	vii
Daftar Isi/ <i>Contents</i>	ix
Daftar Tabel/ <i>List of Tables</i>	xi
Daftar Gambar/ <i>List of Figures</i>	xxi
1. Geografi dan Iklim/ <i>Geography and Climate</i>	1
2. Pemerintahan/ <i>Government</i>	13
3. Penduduk dan Ketenagakerjaan/ <i>Population and Employment</i>	25
4. Sosial dan Kesejahteraan Rakyat/ <i>Social and Welfare</i>	51
5. Pertanian, Kehutanan, Peternakan, dan Perikanan/ <i>Agriculture, Forestry, Livestock, and Fishery</i>	101
6. Industri, Pertambangan, dan Energi/ <i>Industry, Mining, and Energy</i>	119
7. Perdagangan/ <i>Trading</i>	139
8. Transportasi dan Komunikasi/ <i>Transportation and Communication</i>	155
9. Keuangan/ <i>Finance</i>	169

DAFTAR TABEL/LIST OF TABLES

	Halaman Page
1. GEOGRAFI DAN IKLIM/GEOGRAPHY AND CLIMATE	
1.1 Luas Wilayah menurut Penggunaan di Kecamatan Petang, 2020 <i>Land Utilization in Petang Subdistrict by Villages, 2020</i>	8
1.2 Letak, Status, Ketinggian dan Klasifikasi Desa/ Kelurahan di Kecamatan Petang, 2020 <i>Location, Status, Altitude and Classification of Village/Sub at Petang Subdistrict, 2020</i>	10
2. PEMERINTAHAN/GOVERNMENT	
2.1 Banyaknya Aparat Pemerintahan Menurut Desa/Kelurahan di Kecamatan Petang, 2020 <i>The Number of Government Officials by Villages at Petang Subdistrict, 2020</i>	20
2.2 Banyaknya Tempat Pemasaran/Pasar Menurut Desa di Kecamatan Petang, 2020 <i>The Number of Market by Villages at Petang Subdistrict, 2020</i>	22
2.3 Banyaknya Usaha Koperasi Menurut Jenisnya, 2020 <i>Number of Cooperatives by Type, 2020</i>	23
3. PENDUDUK DAN KETENAGAKERJAAN/ POPULATION AND EMPLOYMENT	
3.1 PENDUDUK POPULATION	
3.1.1 Penduduk, Laju Pertumbuhan Penduduk, Distribusi Persentase Penduduk, Kepadatan Penduduk, Rasio Jenis Kelamin Menurut Desa/Kelurahan di Kecamatan Petang, 2020 <i>Population, Population Growth rate, Percentage Distribution of Population, Population Density, and Sex Ratio by Village/Kelurahan in Petang Subdistrict, 2020</i>	32
3.1.2 Jumlah Penduduk Menurut Kelompok Umur dan Jenis Kelamin di Kecamatan Petang, 2020 <i>Population by Age Group and Sex in Petang Subdistrict, 2020</i>	35

3.2	Luas Wilayah, Desa Adat, Banjar Dinas, Kepala Keluarga Menurut Desa/Kelurahan, di Kecamatan Petang, 2020 <i>Size Territory, Indigenous Villages, Official Hamlet, Head of Family at Petang Subdistricts, 2020</i>	36
3.3	Penduduk Menurut Kewarganegaraan dan Desa/Kelurahan di Kecamatan Petang, 2020 <i>Population by Citizenship and Villages at Petang Uatara Subdistricts, 2020</i>	37
3.4	Mutasi Penduduk Menurut Jenisnya dan Desa/ Kelurahan di Kecamatan Petang, 2020 <i>Population Mutation Specified by Kind and Villages at Petang Subdistricts, 2020</i>	40
3.5	Banyaknya Bangunan Menurut Penggunaannya dan Desa/Kelurahan di Kecamatan Petang, 2020 <i>Number of Building by Utility Villages at Petang Subdistricts, 2020</i>	42
3.6	Jumlah Keluarga yang Menggunakan Air Minum Menurut Sumbernya dan Desa/Kelurahan di Kecamatan Petang, 2020 <i>Number of Family Using Drinking Water by Source and Villages at Petang, 2020</i>	43
3.7	Jumlah Keluarga Menurut Penggunaan Bahan Bakar Menurut Desa/Kelurahan di Kecamatan Petang, 2020 <i>Number of Families According to The Use of Fuel by Villages at Petang Subdistricts, 2020</i>	44
3.8	Jumlah Keluarga yang Menikmati Aliran listrik Menurut Daya Dipakai dan Desa/Kelurahan di Kecamatan Petang, 2020 <i>Number of Families Enjoying Electricity Power by Used and Villages at Petang Subdistricts, 2020</i>	45
3.9	Jumlah Keluarga yang Mendapatkan Aliran Listrik Menurut Pembangkitnya dan Desa/Kelurahan di Kecamatan Petang, 2020 <i>Number of Families to Get Electricity Flow by State Generator and Villages at Petang Subdistricts, 2020</i>	46
3.10	Banyaknya Penduduk Menurut Sumber Mata Pencarian Utama dan Desa/Kelurahan di Kecamatan Petang, 2020 <i>Number of Population by Major State Livelihoods and Villages at Petang Subdistricts, 2020</i>	47

4. SOSIAL DAN KESEJAHTERAAN RAKYAT/SOCIAL AND WELFARE

4.1	Banyaknya Gedung Sekolah, Murid, dan Guru Menurut Sekolah dan Desa/Kelurahan di Kecamatan Petang, 2020 <i>Number of Schools, Teachers, and Students in Kindergarten Under The Ministry of Education and Culture by Subdistrict in Petang Subdistrict, 2020</i>	58
4.2	Banyaknya Sekolah Menurut Jenjang Pendidikan dan Desa/Kelurahan di Kecamatan Petang, 2020 <i>Number of School by Level of Education and Villages at Petang Subdistricts, 2020</i>	64
4.3	Jumlah Penduduk Menurut Tingkat Pendidikan Tertinggi yang Ditamatkan dan Desa/Kelurahan di Kecamatan Petang, 2020 <i>Total Population by Highest Level of Education Attainment and Villages at Petang Subdistricts, 2020</i>	67
4.4	Banyaknya Tenaga Kesehatan (Tenaga Medis) Menurut Jenisnya dan Desa/Kelurahan di Kecamatan Petang, 2020 <i>Number of Health Workers (Medical) by Type and Villages at Petang Subdistricts, 2020</i>	69
4.5	Banyaknya Fasilitas (Sarana) Kesehatan Menurut Jenisnya dan Desa/Kelurahan di Kecamatan Petang, 2020 <i>Number of Health Facility by Type and Villages at Petang Subdistricts, 2020</i>	71
4.6	Banyaknya Akseptor KB Menurut Kontrasepsi yang Digunakan dan Desa/Kelurahan di Kecamatan Petang, 2020 <i>Number of Family Planning Acceptors by Contraceptive Used and Villages at Petang Subdistricts, 2020</i>	72
4.7	Banyaknya Keluarga Menurut Desa/Kelurahan dan Jenis Pengguna Listrik di Kecamatan Petang, 2020 <i>Number of Family by Type Villages and Electricity Users at Petang Subdistricts, 2020</i>	73

4.8	Banyaknya Desa/Kelurahan Menurut Keberadaan Penerangan Jalan Utama Desa/Kelurahan di Kecamatan Petang, 2018, 2019, dan 2020 <i>Number of Villages by Main Street Lighting at Petang Subdistricts, 2018, 2019, and 2020</i>	74
4.9	Banyaknya Desa/Kelurahan Menurut Jenis Bahan Bakar untuk Memasak yang Digunakan Oleh Sebagian Besar Keluarga di Kecamatan Petang, 2018, 2019, 2019 <i>Number of Villages by Type of Fuel for Cooking Used by Most Families at Petang Subdistricts, 2018, 2019, 2020</i>	75
4.10	Banyaknya Desa/Kelurahan Menurut Sumber Air Minum Sebagian Besar Keluarga di Kecamatan Petang, 2018, 2019, 2020 <i>Number of Villages according to Drinking Water Sources for Most Families in Petang Subdistrict, 2018, 2019, 2020</i>	76
4.11	Banyaknya Desa/Kelurahan Menurut Penggunaan Fasilitas Tempat Buang Air Besar Sebagian Besar Keluarga di Kecamatan Petang, 2018, 2019, 2020 <i>Number of Villages according to the Use of Defecation Facilities for Most Families in Petang Subdistrict, 2018, 2019, 2020</i>	77
4.12	Banyaknya Sekolah Dasar (SD) Menurut Desa/ Kelurahan di Kecamatan Petang, 2020 <i>Number of Elementary School by Villages at Petang Subdistricts, 2020</i>	78
4.13	Banyaknya Madrasah Ibtidaiyah (MI) Menurut Desa/Kelurahan di Kecamatan Petang, 2020 <i>Number of Madrasah Ibtidaiyah (MI) by Villages at Petang Subdistricts, 2020</i>	79
4.14	Banyaknya Sekolah Menengah Pertama (SMP) Menurut Desa/Kelurahan di Kecamatan Petang, 2020 <i>Number of Junior High School by Villages at Petang Subdistricts, 2020</i>	80
4.15	Banyaknya Madrasah Tsanawiyah (MTs) Menurut Desa/Kelurahan di Kecamatan Petang, 2020 <i>Number of Madrasah Tsanawiyah (MTs) by Villages at Petang Subdistricts, 2020</i>	81
4.16	Banyaknya Sekolah Menengah Atas (SMA) Menurut Desa/Kelurahan di Kecamatan Petang, 2020 <i>Number of Senior High School by Villages at Petang Subdistricts, 2020</i>	82

4.17	Banyaknya Madrasah Aliyah (MA) Menurut Desa/Kelurahan di Kecamatan Petang, 2020 <i>Number of Madrasah Aliyah (MA) by Villages at Petang Subdistricts, 2020</i>	83
4.18	Banyaknya Sekolah Menengah Kejuruan (SMK) Menurut Desa/Kelurahan di Kecamatan Petang, 2020 <i>Number of Vocational high School by Villages at Petang Subdistricts, 2020</i>	84
4.19	Banyaknya Akademi/ Perguruan Tinggi Menurut Desa/Kelurahan di Kecamatan Petang, 2020 <i>Number of College by Villages at Petang Subdistricts, 2020</i>	85
4.20	Kemudahan untuk Mencapai Sarana Pendidikan Terdekat Bagi Desa/Kelurahan yang Tidak Ada Sarana Pendidikan Menurut Desa/Kelurahan dan Jenjang Pendidikan di Kecamatan Petang, 2020 <i>Ease of Reaching Nearest Educational Facilities for Villages with No Educational Facilities by Village and Education Level in Petang Subdistrict, 2020</i>	86
4.21	Banyaknya Sarana Kesehatan Menurut Desa/Kelurahan dan Jenis Sarana Kesehatan di Kecamatan Petang, 2020 <i>Number of Health Facilities by Village and Type of Health Facilities in Petang Subdistrict, 2020</i>	88
4.22	Kemudahan untuk Mencapai Sarana Kesehatan Terdekat Bagi Desa/Kelurahan yang Tidak Ada Sarana Kesehatan Menurut Desa/Kelurahan dan Jenjang Sarana Kesehatan di Kecamatan Petang, 2020 <i>Ease of Reaching Nearest Health Facilities for Villages with No Health Facilities by Village and Level of Health Facilities in Petang Subdistrict, 2020</i>	90
4.23	Banyaknya Warga Penderita Gizi Buruk Menurut Desa/Kelurahan di Kecamatan Petang, 2019 dan 2020	92
4.24	Banyaknya Kejadian Bencana Alam Menurut Desa/Kelurahan dan Jenis Bencana Alam di Kecamatan Petang, 2020..... <i>Number of Natural Disasters by Village and Types of Natural Disasters in Petang Subdistrict, 2020</i>	93

4.25	Banyaknya Korban Jiwa Akibat Bencana Alam Menurut Desa/ Kelurahan dan Jenis Bencana Alam di Kecamatan Petang, 2020 <i>Number of Casualties Due to Natural Disasters by Village and Types of Natural Disasters in Petang Subdistrict, 2020</i>	96
4.26	Keberadaan Fasilitas/Upaya Antisipasi/Mitigasi Bencana Alam Menurut Desa/Kelurahan di Kecamatan Petang, 2020 <i>Existence of Facilities / Efforts to Anticipate / Mitigate Natural Disasters by Villages in Petang Subdistrict, 2020</i>	99
5.	PERTANIAN, KEHUTANAN, PETERNAKAN, DAN PERIKANAN/ AGRICULTURE, FORESTRY, LIVESTOCK, AND FISHERY	
5.1	Luas Desa dan Luas Sawah Menurut Desa dan Jenis Pengairan di Kecamatan Petang, 2020 <i>Village Area and Rice Field Area by Village and Type of Irrigation in Petang District, 2020</i>	108
5.2	Luas Tanam, Luas Panen, dan Produksi Padi di Kecamatan Petang, 2020 <i>Planted Area, Harvested Area, and Paddy Production in Petang District, 2020</i>	110
5.3	Luas Tanam, Luas Panen, dan Produksi Jagung dan Kacang Tanah di Kecamatan Petang, 2020 <i>Planted Area, Harvested Area, and Corn and Peanut Production in Petang District, 2020</i>	111
5.4	Luas Tanam, Luas Panen, dan Produksi Ubi Jalar dan Ubi Kayu di Kecamatan Petang 2020 <i>Planted Area, Harvested Area, and Production of Sweet Potatoes and Cassava in Petang District, 2020</i>	112
5.5	Banyaknya Ternak Menurut Jenisnya dan Desa/ Kelurahan di Kecamatan Petang, 2020 <i>Number of Livestock by Type and Villagesat Petang Subdistricts, 2020.</i>	113
5.6	Banyaknya Unggas Menurut Jenisnya dan Desa/Kelurahan di Kecamatan Petang, 2020	

	Halaman Page
	115
5.7	116
6.	
6.1	127
6.2	129
6.3	133
6.4	135
7.	
7.1	147
7.2	

	Halaman Page
	148
7.3	150
7.4	152
8.	
8.1	162
8.2	163
8.3	164
8.4	165
8.5	166

8.6	Kondisi Jalan Darat Antar Desa Menurut Desa di Kecamatan Petang, 2020 <i>Land Road Conditions between Villages by Village in Petang Subdistrict, 2020</i>	167
9.	PERBANKAN, KOPERASI, DAN HARGA-HARGA/ BANKING, COOPERATIVE, AND PRICES	
9.1	Banyaknya Sarana Lembaga Keuangan Yang Beroperasi Menurut Desa/Kelurahan dan Jenisnya di Kecamatan Petang, 2020 <i>Number of Financial Institution Facilities That Operate by Village and Types in Petang Subdistrict, 2020</i>	176
9.2	Banyaknya Koperasi yang Masih Aktif Menurut Desa/ Kelurahan dan Jenis Koperasi di Kecamatan Petang, 2020 <i>Number of Cooperatives that are Still Active by Village and Types of Cooperatives in Petang Subdistrict, 2020</i>	177

DAFTAR GAMBAR/LIST OF FIGURES

		Halaman Page
1.1	Luas Wilayah menurut Penggunaan di Kecamatan Petang, 2020 <i>Land Utilization in Petang Subdistrict by Villages, 2020</i>	6
1.2	Letak, Status, Ketinggian dan Klasifikasi Desa/ Kelurahan di Kecamatan Petang, 2020 <i>Location, Status, Altitude and Classification of Village/Sub at Petang Subdistrict, 2020</i>	7
2.1	Banyaknya Aparat Pemerintahan Menurut Desa/ Kelurahan di Kecamatan Petang, 2020 <i>The Number of Government Officials by Villages at Petang Subdistrict, 2020</i>	17
2.2	Banyaknya Tempat Pemasaran/Pasar Menurut Desa di Kecamatan Petang, 2020 <i>The Number of Market by Villages at Petang Subdistrict, 2020</i>	18
3.1	Luas Wilayah, Desa Adat, Banjar Dinas, Kepala Keluarga Menurut Desa/Kelurahan, di Kecamatan Petang, 2020 <i>Size Territory, Indigenous Villag, Official Hamlet, Head of Family at Petang Subdistricts, 2020</i>	29
3.2	Banyaknya Bangunan Menurut Penggunaannya dan Desa/Kelurahan di Kecamatan Petang, 2020 <i>Number of Building by Utility Villages at Petang Subdistricts, 2020</i>	30
4.1	Jumlah Penduduk Menurut Tingkat Pendidikan Tertinggi yang Ditamatkan dan Desa/Kelurahan di Kecamatan Petang, 2020 <i>Total Population by Highest Level of Education Attainment and Villages at Petang Subdistricts, 2020</i>	55
4.2	Banyaknya Tenaga Kesehatan (Tenaga Medis) Menurut Jenisnya dan Desa/Kelurahan di Kecamatan Petang, 2020 <i>Number of Health Workers (Medical) by Type and Villages at Petang Subdistricts, 2020</i>	56
5.1	Luas Tanam, Luas Panen, dan Produksi Padi di Kecamatan Petang, 2020 <i>Planted Area, Harvested Area, and Paddy Production in Petang District, 2020</i> .	106
5.2	Banyaknya Unggas Menurut Jenisnya dan Desa/ Kelurahan di Kecamatan Petang, 2020 <i>Number of Poultry by Kind and Villages at Petang Subdistricts, 2020</i>	107
6.1	Banyaknya Perusahaan Industri Menurut Jenis dan Desa/ Kelurahan di Kecamatan Petang, 2020 <i>Number of Industrial Companies by Type and Villages at Petang Subdistricts, 2020</i>	124

6.2	Banyaknya Usaha Jasa Perorangan/ RumahTangga Menurut Desa/Kelurahan di Kecamatan Kuta, 2020 <i>Number of Personal Services Business/ Households by Type at Kuta Subdistricts, 2020</i>	125
7.1	Banyaknya Tempat Pemasaran/Pasar Menurut Jenisnya dan Desa/Kelurahan di Kecamatan Petang, 2020 <i>Number of Sites Marketing/Market by Type and Villages at Petang Subdistricts, 2020</i>	145
7.2	Banyaknya Sarana dan Prasarana Ekonomi Menurut Desa/ Kelurahan dan Jenisnya di Kecamatan Petang, 2020 <i>Total Member KUD and Type of Business by Villages at Petang Subditricts, 2020</i>	146
8.1	Panjang Jalan Menurut Jenis Jalan dan Desa/ Kelurahan di Kecamatan Petang, 2020 <i>Length of Road by Type and Villages at Petang Subdistricts, 2020</i>	161
8.2	Banyaknya Kecelakaan Lalu Lintas serta Kerugian Material yang Diakibatkan oleh Kecelakaan yang Tercatat pada Polres Badung, 2020 <i>Number of Traffic Accidents and Material Losses Saused by an Accident which is Recorded in State Police of Badung Regency by Month, 2020</i>	162
9.1	Banyaknya Sarana Lembaga Keuangan Yang Beroperasi Menurut Desa/Kelurahan dan Jenisnya di Kecamatan Petang, 2020 <i>Number of Financial Institution Facilities That Operate by Village and Types in Petang Subdistrict, 2020</i>	174
9.2	Banyaknya Koperasi yang Masih Aktif Menurut Desa/Kelurahan dan Jenis Koperasi di Kecamatan Petang, 2020 <i>Number of Cooperatives that are Still Active by Village and Types of Cooperatives in Petang Subdistrict, 2020</i>	175

01

GEOGRAFI DAN IKLIM **GEOGRAPHY AND CLIMATE**

Luas wilayah Kecamatan Petang adalah 115 km²

The area of the Petang Subdistrict is 115 km²



PENJELASAN TEKNIS

1. Data terkait rupa bumi merupakan data sekunder yang bersumber dari Jawatan Topografi. Sementara data cuaca dan iklim bersumber dari Balai Besar Meteorologi, Klimatologi, dan Geofisika.
2. Topografi adalah keadaan muka bumi pada suatu kawasan atau daerah. Puncak adalah bagian paling atas gunung/pegunungan. Lereng adalah bagian dari gunung/pegunungan/bukit yang letaknya di antara puncak sampai lembah. Lembah adalah daerah rendah diantara dua gunung/pegunungan atau daerah yang mempunyai kedudukan lebih rendah dibandingkan daerah sekitarnya. Lembah di daerah pegunungan lipatan sering disebut slinkin. Lembah di daerah pegunungan patahan disebut graben atau slenk.
3. Dataran adalah bagian atau sisi bidang tanah yang tampak datar, rata, dan membentang
4. Dalam berbagai literatur, iklim didefinisikan sebagai keragaman keadaan fisik atmosfer, dan perubahan iklim didefinisikan sebagai perubahan pada iklim yang dipengaruhi langsung atau tidak langsung oleh aktivitas manusia yang merubah komposisi atmosfer, yang akan memperbesar keragaman iklim teramati pada periode

TECHNICAL NOTES

1. *Topography statistics are secondary data obtained from the topography Office. Meanwhile data about climate obtained from Meteorological Climatological and Geophysical Office.*
2. *Topography is the state of the earth in a certain area or region. Peak is the highest part of mount/mountain. Slope is part of the two mountain or area that has altitude below its surroundings. Valley is a low area between two mounts/mountains or area that have a position lower than the surrounding areas. Valley in mountainous area is often called syncline. Valley in a mountainous area is called graben fault or slenk. While the valley in the mountainous area is called the valley between the mountains, graben atau slenk.*
3. *Flat is a part or side of parcels of land that looked plane flat and stretches.*
4. *In the literatures climate variability defined as the physical state of the atmosphere and climate change is defined as the change in climate that is influenced directly or indirectly by human activities are changing atmospheric composition which would enlarge the observed climate variability at a sufficiently long period. Statistically climate change is the change in the elements that have a tendency to rise or fall significantly that accompany the daily*

yang cukup panjang. Secara statistik, perubahan iklim adalah perubahan unsur-unsurnya yang mempunyai kecenderungan naik atau turun secara nyata yang menyertai keragaman harian, musiman, maupun siklus.

variability and seasonal cycles.

ULASAN

BAB 01 menunjukkan tentang Geografi dan Iklim. Dapat dilihat Gambar 1.1 menunjukkan Luas Wilayah menurut Penggunaan di Kecamatan Petang tahun 2020. Dari data yang diperoleh, Kecamatan Petang dengan luas area 15 km² didominasi oleh 4,338 Ha, kemudian penggunaan pekarangan sebesar 3,651 Ha, penggunaan perkebunan 2,166 Ha, penggunaan sawah 1,203 Ha, Penggunaan lainnya 121 Ha dan Kuburan 21 Ha.

Pada Gambar 1.2 menunjukkan Letak, Status, Ketinggian dan Klasifikasi Desa/Kelurahan di Kecamatan Petang tahun 2020. Didapatkan hasil letak Kecamatan Petang merupakan daerah bukan pantai dengan status pedesaan dengan tiga daerah di ketinggian < 500 dari permukaan laut, dua daerah 500 -700 dan dua daerah lainnya > 700 dari permukaan laut dengan klasifikasi swakarya.

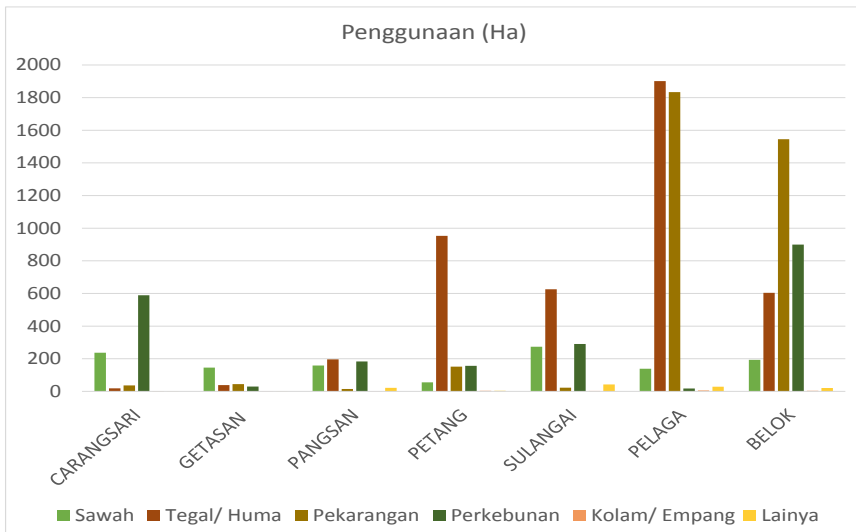
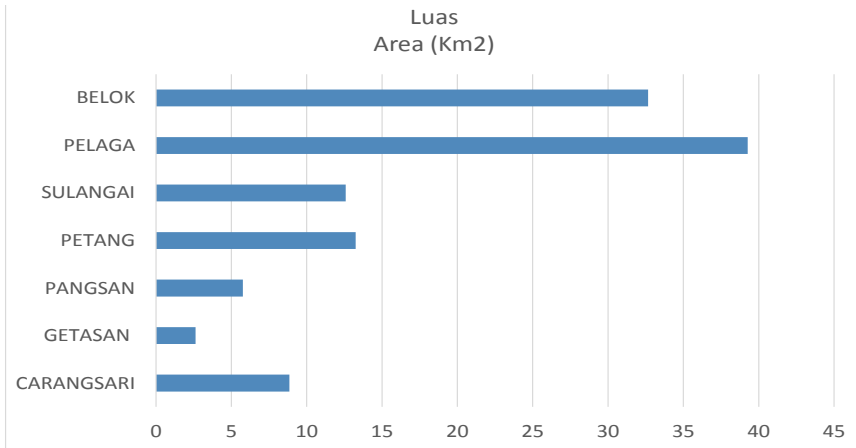
DESCRIPTION

CHAPTER 01 shows about Geography and Climate. It can be seen in Figure 1.1 showing the Area by Use in Petang Subdistrict in 2020. From the data obtained, Petang Subdistrict with an area of 15 km² is dominated by 4.338 Ha, then the use of yard is 3.651 Ha, plantation use is 2.166 Ha, rice field use is 1.203 Ha, others 121 Ha and Graves 21 Ha.

Figure 1.2 shows the Location, Status, Altitude and Classification of Villages in Petang Subdistrict in 2020. The results show that Petang Subdistrict is a non-coastal area with rural status with three areas at an altitude of <500 above sea level, two areas 500-700 and two other areas > 700 from sea level with developing classification.

Gambar 1.1
Figures

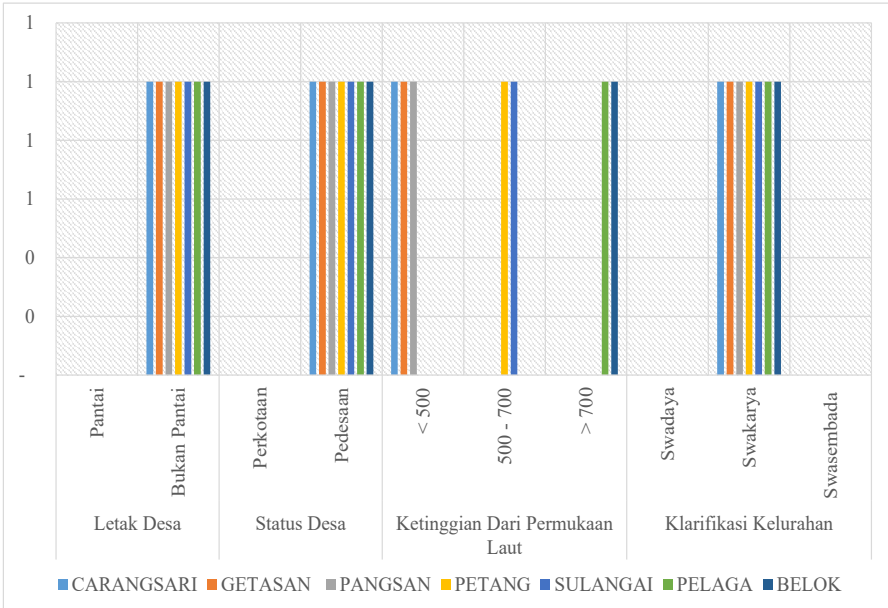
Luas Wilayah menurut Penggunaan di Kecamatan Petang, 2020
Land Utilization in Petang Subdistrict by Villages, 2020



Sumber : Perbekel/Lurah
Source : Village Head

Gambar 1.2
Figures

**Letak, Status, Ketinggian dan Klasifikasi Desa/
Kelurahan di Kecamatan Petang, 2020**
*Location, Status, Altitude and Classification of Villages at
Petang Subdistrict, 2020*



Sumber : Perbekel/Lurah
Source : Village Head

Tabel
Table 1.1**Luas Wilayah menurut Penggunaan di Kecamatan Petang, 2020**
Land Utilization in Petang Subdistrict by Villages, 2020

Desa/Kelurahan Villages	Luas Area (Km ²)	Penggunaan (Ha) Utilization		
		Sawah Paddy Wet Field	Tegal/ Huma Field	Pekarangan Yard
(1)	(2)	(3)	(4)	(5)
Carangsari	8,85	237	19	37
Getasan	2,62	146	39	45
Pangsan	5,76	159	196	15
Petang	13,25	55	953	152
Sulangai	12,59	274	626	23
Pelaga	39,27	139	1 901	1 834
Belok	32,66	193	604	1 545
Petang	115	1 203	4 338	3 651

Sumber : Perbekel/Lurah
Source : Village Head

Lanjutan Tabel/*Continued Table 1.1*

Desa/Kelurahan <i>Villages</i>	Penggunaan (Ha) <i>Utilization</i>		
	Perkebunan <i>Estate Crops</i>	Kuburan <i>Cemetery</i>	Lainnya <i>Others</i>
(1)	(6)	(7)	(8)
Carangsari	589	2	1
Getasan	30	1	1
Pangsan	183	1	22
Petang	157	4	4
Sulangai	290	3	43
Pelaga	18	6	29
Belok	899	4	21
Petang	2 166	21	121

Sumber : Perbekel/Lurah
 Source : *Village Head*

Tabel 1.2 **Letak, Status, Ketinggian dan Klasifikasi Desa/Kelurahan di Kecamatan Petang, 2020**
Location, Status, Altitude and Classification of Village/Sub at Petang Subdistrict, 2020

Desa/Kelurahan <i>Village</i>	Letak <i>Location</i>		Status <i>Status</i>	
	Pantai <i>Beach</i>	Bukan Pantai <i>Not Beach</i>	Perkotaan <i>Urban</i>	Perdesaan <i>Rural</i>
(1)	(2)	(3)	(4)	(5)
Carangsari	-	1	-	1
Getasan	-	1	-	1
Pangsan	-	1	-	1
Petang	-	1	-	1
Sulangai	-	1	-	1
Pelaga	-	1	-	1
Belok	-	1	-	1
Petang	-	7	-	7

Sumber : Perbekel/Lurah
 Source : *Village Head*

Lanjutan Tabel/*Continued Table 1.2*

Desa/Kelurahan <i>Village</i>	Ketinggian Dari Permukaan Laut <i>Altitude</i>			Klasifikasi Kelurahan <i>Classification</i>		
	< 500	500 - 700	> 700	Swadaya <i>Self Help</i>	Swakarya <i>Developing</i>	Swasembada <i>Supporting</i>
(1)	(6)	(7)	(8)	(9)	(10)	(11)
Carangsari	1	-	-	-	1	-
Getasan	1	-	-	-	1	-
Pangsan	1	-	-	-	1	-
Petang	-	1	-	-	1	-
Sulangai	-	1	-	-	1	-
Pelaga	-	-	1	-	1	-
Belok	-	-	1	-	1	-
Petang	3	2	2	-	7	-

Sumber : Perbekel/Lurah
 Source : *Village Head*

02

**PEMERINTAHAN
GOVERNMENT**

3914
orang
people



3715
orang
people



***Pegawai Negeri Sipil Perempuan
Lebih Banyak Dibandingkan
Pegawai Negeri Sipil Laki-Laki***

***Badung Regency has more
Female Civil Servants than Male***

PENJELASAN TEKNIS

1. Sistem politik di Indonesia didasarkan pada kekuasaan legislatif, eksekutif, dan yudikatif (TriasPolitika).
2. Kekuasaan legislatif dipegang oleh Majelis Permusyawaratan Rakyat (MPR) sebagai lembaga tertinggi negara. Keanggotaan MPR berubah setelah Amandemen UUD 1945 pada periode 1999-2004. Seluruh anggota MPR adalah anggota DPR (Dewan Perwakilan Rakyat) ditambah anggota DPD (Dewan Perwakilan Daerah). Anggota DPR dan DPD dipilih melalui pemilihan umum (pemilu) dan dilantik dalam masa jabatan lima tahun.
3. Anggota Dewan Perwakilan Rakyat Daerah (DPRD) dipilih melalui pemilihan umum (pemilu) dan dilantik dalam masa jabatan lima tahun.
4. Susunan pemerintahan Republik Indonesia periode 2020-2024 terdiri dari presiden, wakil presiden, lembaga tinggi negara, kementerian, setingkat menteri, dan Lembaga Pemerintahan Non Kementerian (LPNK).
5. Lembaga tinggi negara terdiri dari Majelis Permusyawaratan Rakyat (MPR), Dewan Perwakilan Rakyat (DPR), Badan Pemeriksa Keuangan (BPK), dan Mahkamah Agung (MA), Dewan Perwakilan Daerah (DPD) Mahkamah

TECHNICAL NOTES

1. *The political system in Indonesia is based on Trias Politica principle or separation of legislative, executive, and judicative power.*
2. *Legislative power is held by the People's Consultative Assembly (MPR) as the highest institution. The MPR membership changed after the amandement of The 1945 Constitution of The Republic of Indonesia (UUD 1945) during the period 1999-2004. MPR members are all The Indonesian House of Representative (DPR) members plus Regional Representatives Council (DPD). DPR and DPD members are elected through a general election and appointed for a five-years membership.*
3. *Regional House of Representatives (DPRD) members are elected through a general election and appointed for a five-years membership.*
4. *The government structure of the Republic of Indonesia period 2020-2024 consists of president, vice president, state supreme agencies, ministries, ministerial level institutions, and non-ministerial institution.*
5. *State supreme agencies consist of The People's Consultative Assembly, The House of Representative, The Audit Board of the Republic of Indonesia, Supreme Court, Local Councils, Constitutional Court, and Judicial Commission.*

- Konstitusi (MK), dan Komisi Yudisial (KY).
6. Desa adalah desa dan desa adat atau yang disebut dengan nama lain, selanjutnya disebut Desa adalah kesatuan masyarakat hukum yang memiliki batas wilayah yang berwenang untuk mengatur dan mengurus urusan pemerintahan, kepentingan masyarakat setempat berdasarkan prakarsa masyarakat, hak asal usul, dan/atau hak tradisional yang diakui dan dihormati dalam sistem Pemerintahan Negara Kesatuan Republik Indonesia (Undang-Undang Nomor 6 Tahun 2014 tentang Desa).
 7. Kelurahan adalah suatu wilayah yang dipimpin oleh seorang Lurah sebagai perangkat daerah kabupaten dan atau daerah kota di bawah kecamatan (Undang-Undang No. 32 Tahun 2004 tentang Pemerintahan Daerah).
 8. Pegawai negeri sipil (PNS) adalah setiap warga negara Republik Indonesia yang telah memenuhi syarat yang ditentukan, diangkat oleh pejabat yang berwenang dan disertai tugas dalam jabatan negeri, atau disertai tugas negara lainnya, dan digaji berdasarkan peraturan perundang-undangan yang berlaku. PNS terdiri dari PNS pusat dan PNS daerah.
6. *Village is village and custom village or that is called by other terms, hereinafter referred to as the village is the unity of the legal community who have territorial boundaries that are authorized to regulate and manage government affairs, the interest of local communities based on community initiatives, the origin and local customs that are acknowledged and respected within the unitary System of Government Republic of Indonesia (Law No. 6 Year 2014 about Village).*
 7. *Kelurahan is an area that is led by Lurah as an apparatus of regency and or city under the district (Law No. 32 Year 2004 about Local Governmental).*
 8. *Civil servants (PNS) is every citizen of the Republic of Indonesia which have been determined eligible, be appointed by the competent authority and assigned the task in a country office, or charge of any other country, and are paid based on legislation and regulations. PNS consists of the central and regional civil servants.*

ULASAN

BAB 02 menunjukkan tentang Pemerintah. Pada Gambar 2.1 menunjukkan banyaknya aparat pemerintahan menurut desa/kelurahan di Kecamatan Petang tahun 2020 dengan jumlah sebanyak 186 orang yang diklasifikasikan sebagai berikut: perbekel/lurah 7 orang, sekretaris desa/kelurahan 7 orang, kelian banjar 51 orang, kaur/kasi 42 orang dan tenaga administrasi sejumlah 79 orang.

Pada Gambar 1.2 terdapat banyaknya tempat pemasaran/pasar di Kecamatan Petang tahun 2020 yaitu di desa/kelurahan Carangsari dan Getasan masing-masing 1 pasar/pemasaran perbekel/lurah. Pada Tabel 1.3 terdapat jenis koperasi di Kecamatan Petang dengan 1 KUD dengan jumlah anggota 3.442 orang, dan 41 bukan KUD dengan anggota 16.840 orang.

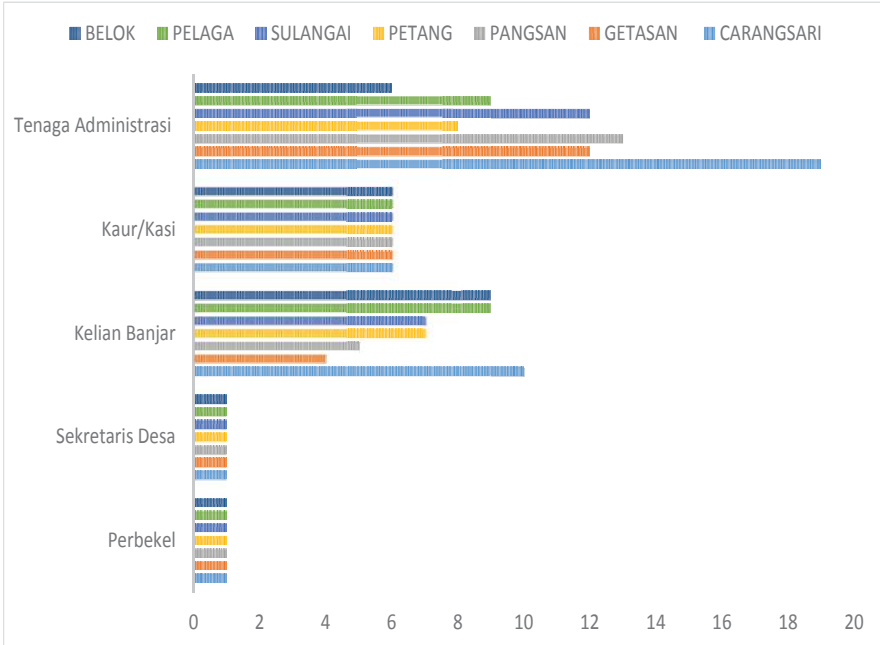
DESCRIPTION

CHAPTER 02 shows the Government. Figure 2.1 shows the number of government officials by village in Petang Subdistrict in 2020 with a total of 186 people which are classified as follows: 7 Village Head, 7 secretary of Village Head, 51 Chief of Local Neighborhood, 42 section and 79 administration staff.

In Figure 1.2, there are many marketing places/markets in the Petang Subdistrict in 2020, namely in the villages/kelurahan of Carangsari and Getasan, with each 1 market. In Table 1.3 there are types of cooperatives in Petang Subdistrict with 1 Village Unit Cooperative with 3.442 members, and 41 non-Village Unit Cooperative with 16.840 members.

Gambar 2.1
Figures

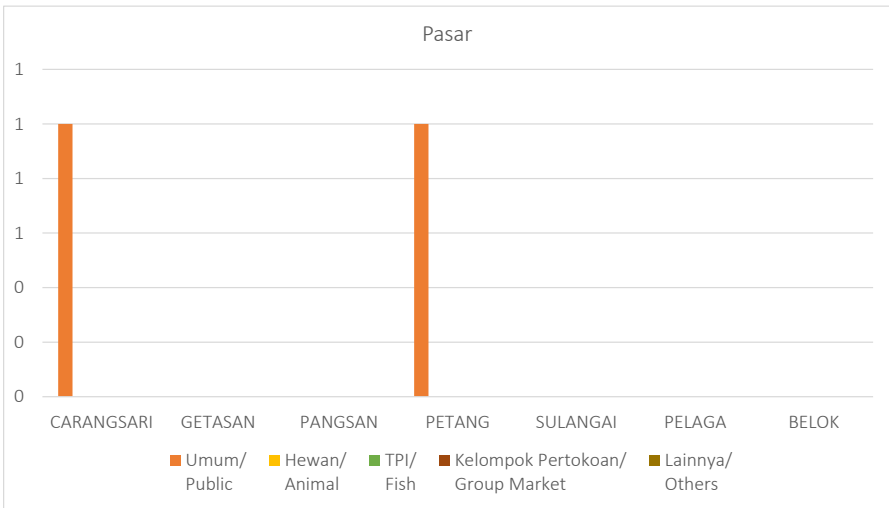
**Banyaknya Aparat Pemerintahan Menurut Desa/
Kelurahan di Kecamatan Petang, 2020**
*The Number of Government Officials by Villages at
Petang Subdistrict, 2020*



Sumber : Perbekel/Lurah
Source : Village Head

Gambar 2.2
Figures

Banyaknya Tempat Pemasaran/Pasar Menurut Desa di Kecamatan Petang, 2020
The Number of Market by Villages at Petang Subdistrict, 2020



Sumber : Perbekel/Lurah
Source : Village Head

Tabel
Table 2.1**Banyaknya Aparat Pemerintahan Menurut Desa/
Kelurahan di Kecamatan Petang, 2020**
*The Number of Government Officials by Villages at Petang
Subdistrict, 2020*

Desa/Kelurahan Village	Perbekel/ Lurah Village Head	Sekretaris Desa/ Lurah Secretary of Village Head	Kelian Banjar/ Kaling Chief of Local Neighborhood
(1)	(2)	(3)	(4)
Carangsari	1	1	10
Getasan	1	1	4
Pangsan	1	1	5
Petang	1	1	7
Sulangai	1	1	7
Pelaga	1	1	9
Belok	1	1	9
Petang	7	7	51

Sumber : Perbekel/Lurah
Source : Village Head

Lanjutan Tabel/*Continued Table 2.1*

Desa/Kelurahan Village	Kaur/Kasi Section	Tenaga Administrasi Administration staff	Jumlah Total
(1)	(5)	(6)	(7)
Carangsari	6	19	37
Getasan	6	12	24
Pangsan	6	13	26
Petang	6	8	23
Sulangai	6	12	27
Pelaga	6	9	26
Belok	6	6	23
Petang	42	79	186

Sumber : Perbekel/Lurah
Source : Village Head

Tabel
Table 2.2**Banyaknya Tempat Pemasaran/Pasar Menurut Desa di
Kecamatan Petang, 2020**
**The Number of Market by Villages at Petang Subdistrict,
2020**

Desa/Kelurahan Village	Pasar/ Market					Jumlah/ Total
	Perbekel/ Lurah Village Head	Sekretaris Desa/Lurah Secretary of Village Head	Kelian Banjar/ Kaling Chief of Local Neighborhood	Kelompok Pertokoan/ Group Market	Lainnya/ Others	
(1)	(2)	(3)	(4)	(5)	(6)	(7)
Carangsari	1	-	-	-	-	1
Getasan	-	-	-	-	-	-
Pangsan	-	-	-	-	-	-
Petang	1	-	-	-	-	1
Sulangai	-	-	-	-	-	-
Pelaga	-	-	-	-	-	-
Belok	-	-	-	-	-	-
Petang	2	-	-	-	-	2

Sumber : Perbekel/Lurah
Source : Village Head

Tabel 2.3
Table

Banyaknya Usaha Koperasi Menurut Jenisnya, 2020
Number of Cooperatives by Type, 2020

Desa/ Kelurahan Villages	K U D/ Village Unit Cooperative				Bukan K U D/ Non Village Unit Cooperative			
	Simpan Pinjam/ Finacial		Desa/ Village		Fungsional/ Functional			
	Jumlah/ Number	Ang- gota/ Member	Jumlah/ Number	Ang- gota/ Member	Jumlah/ Number	Ang- gota/ Member	Jumlah/ Number	Ang- gota/ Member
(1)	(2)	(3)	(4)	(5)	(6)	(7)	(8)	(9)
Carangsari	-	-	8	1 981	-	-	-	-
Getasan	-	-	2	254	-	-	-	-
Pangsari	-	-	2	336	-	-	-	-
Petang	1	3 442	1	335	-	-	-	-
Sulangai	-	-	2	280	-	-	-	-
Pelaga	-	-	1	197	-	-	-	-
Belok	-	-	1	217	-	-	-	-
Petang	1	3 442	17	3 600	-	-	-	-

Sumber : Perbekel/Lurah

Source : Village Head

Lanjutan Tabel/*Continued Table 2.3*

Desa/ Kelurahan Villages	Bukan K U D/ Non Village Unit Cooperative					
	Non Fungsional/ Non Functional		Lainnya/ Others		Jumlah/ Total	
	Jumlah/ Number	Ang- gota/ Member	Jumlah/ Number	Ang- gota/ Member	Jumlah/ Number	Ang- gota/ Member
(1)	(10)	(11)	(12)	(13)	(14)	(15)
Carangsari	-	-	3	1 496	11	3 477
Getasan	-	-	1	389	3	643
Pangsari	-	-	2	759	4	1 095
Petang	-	-	6	5 206	7	5 541
Sulangai	-	-	3	753	5	1 033
Pelaga	-	-	4	3 550	5	3 747
Belok	-	-	5	1 087	6	1 304
Petang	-	-	24	13 240	41	16 840

Sumber : Perbekel/Lurah

Source : Village Head

03

PENDUDUK DAN KETENAGAKERJAAN POPULATION AND EMPLOYMENT



Tingkat Pengangguran Terbuka (TPT) di Kabupaten Badung meningkat dari 0,38 % di tahun 2019 menjadi 6,92% di tahun 2020

Open Unemployment Rate (TPT) in Badung Regency increased from 0.38% in 2019 to 6.92% in 2020



PENJELASAN TEKNIS**TECHNICAL NOTES**

1. Sumber utama data kependudukan adalah sensus penduduk yang dilaksanakan setiap sepuluh tahun sekali. Sensus penduduk telah dilaksanakan sebanyak tujuh kali sejak Indonesia merdeka, yaitu tahun 1961, 1971, 1980, 1990, 2000, 2010 dan 2020. Di dalam sensus penduduk, pencacahan dilakukan terhadap seluruh penduduk yang berdomisili di wilayah teritorial Indonesia termasuk warga negara asing kecuali anggota korps diplomatik negara sahabat beserta keluarganya. Metode pengumpulan data dalam sensus dilakukan dengan wawancara antara petugas sensus dengan responden dan juga melalui e-census. Pencatatan penduduk menggunakan konsep usual residence, yaitu konsep di mana penduduk biasa bertempat tinggal. Bagi penduduk yang bertempat tinggal tetap dicacah di mana mereka biasa tinggal, sedangkan untuk penduduk yang tidak bertempat tinggal tetap dicacah di tempat di mana mereka ditemukan petugas sensus pada malam 'Hari Sensus'. Termasuk penduduk yang tidak bertempat tinggal tetap adalah tuna wisma, awak kapal berbendera Indonesia, penghuni perahu/rumah apung, masyarakat terpencil/ terasing,

1. *The main source of population data is the population census which is carried out every ten years. Population censuses have been held seven times since Indonesia's independence, namely in 1961, 1971, 1980, 1990, 2010 and 2020. In the population census, enumerations were conducted on all residents residing in Indonesia's territorial territory including foreign nationals except members of the diplomatic corps friendly countries and their families. The data collection method in the census is done by interviewing the census officer with the respondent and also through e-census. Population registration uses the concept of usual residence, which is the concept where ordinary residents reside. For residents who reside remain enumerated where they used to live, while for residents who do not reside remain enumerated at the place where they were found by census officers on the eve of 'Census Day'. Including residents who do not reside permanently are homeless, the crew Indonesian flag, boat dwellers/ floating houses, remote/isolated communities, and refugees. For those who have permanent residence and are traveling outside the area for more than six months, are not enumerated at their place of residence, but are enumerated at*

dan pengungsi. Bagi mereka yang mempunyai tempat tinggal tetap dan sedang bepergian ke luar wilayah lebih dari enam bulan, tidak dicacah di tempat tinggalnya, tetapi dicacah di tempat tujuannya. Untuk tahun yang tidak dilaksanakan sensus penduduk, data kependudukan diperoleh dari hasil proyeksi penduduk. Proyeksi penduduk merupakan suatu perhitungan ilmiah yang didasarkan pada asumsi dari komponen-komponen perubahan penduduk, yaitu kelahiran, kematian, dan migrasi. Proyeksi penduduk Indonesia 2010/2035—menggunakan data dasar penduduk hasil SP2010.

2. Penduduk Indonesia adalah semua orang yang berdomisili di wilayah teritorial Indonesia selama 6 bulan atau lebih dan atau mereka yang berdomisili kurang dari 6 bulan tetapi bertujuan menetap.
3. Laju pertumbuhan penduduk adalah angka yang menunjukkan persentase penambahan penduduk dalam jangka waktu tertentu.
4. Kepadatan penduduk adalah rasio banyaknya penduduk per kilometer persegi.

where the population census was not carried out, population data was obtained from the results of population projections. Population projection is a scientific calculation based on the assumptions of the components of population change, namely birth, death, and migration. Projection of Indonesian population in 2010/2035 using population base data from SP2010.

2. *Indonesian population are all people who have been domiciled in the territory of Indonesia for 6 months or more and or those who have been domiciled for less than 6 months but aim to settle.*
3. *The population growth rate is a number that shows the percentage of population growth over a period of time.*
4. *Population density is the ratio of the number of inhabitants per square kilometer.*

ULASAN

BAB 03 menampilkan tentang Penduduk dan Ketenagakerjaan. Tabel lainnya menampilkan data seperti penyaluran sumber air, sumber listrik dan perpindahan penduduk. Pada Gambar 3.1 ditampilkan luas wilayah, desa adat, banjar dinas, kepala keluarga di Kecamatan Petang tahun 2020. Total luas wilayah Kecamatan Petang sebesar 115 km², 51 desa adat, 45 banjar dinas dan 27 kepala keluarga.

Pada Gambar 3.2 ditampilkan banyaknya bangunan menurut penggunaannya. Rata-rata penggunaan bangunan digunakan untuk tempat tinggal dengan total 8.754 tempat tinggal, 967 toko, 269 industri, 1 penginapan dan 1 bangunan lainnya.

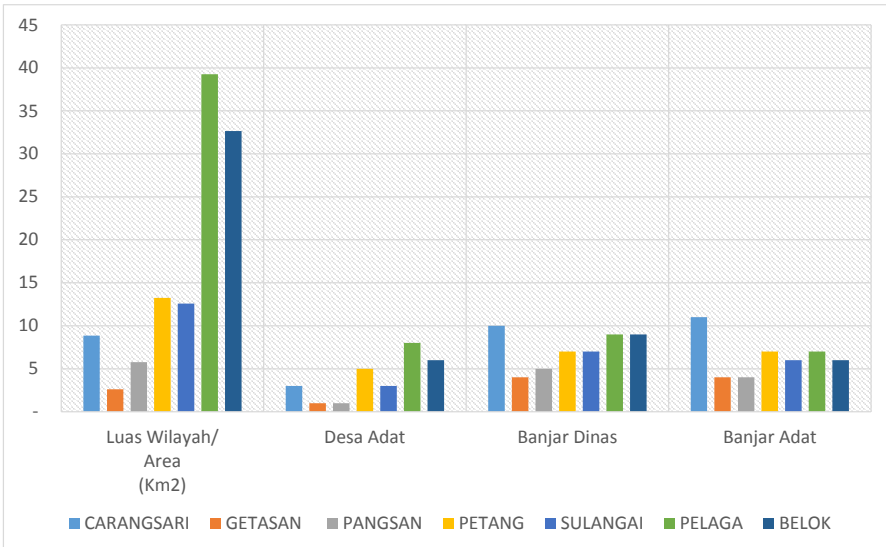
DESCRIPTION

CHAPTER 03 presents about Population and Employment. Other tables display data such as distribution of water sources, electricity sources and population movements. In Figure 3.1, the total area of Petang Subdistrict is 115 km², 51 traditional villages, 45 official hamlet and 27 families.

Figure 3.2 shows the number of buildings according to their use. The average use of buildings is used for residence with a total of 8.754 residences, 967 shops, 269 industries, 1 inn and 1 other building.

Gambar 3.1
Figures

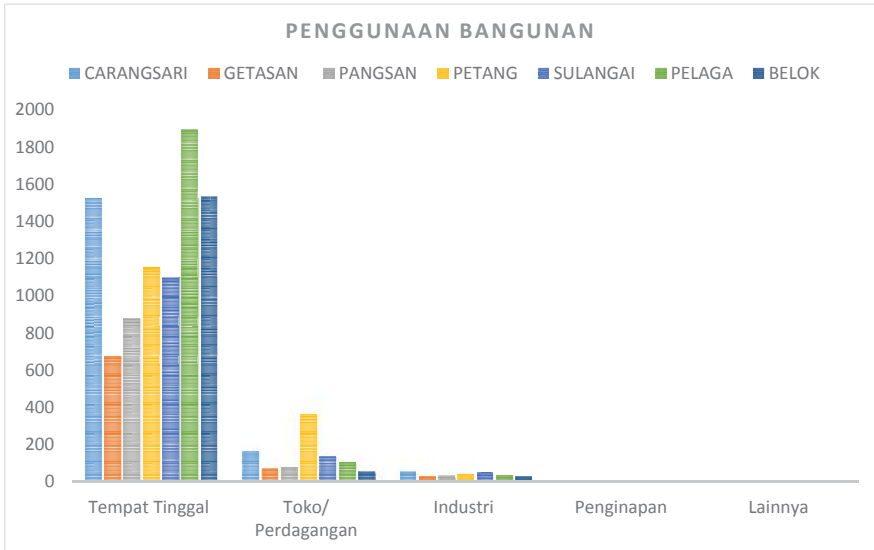
Luas Wilayah, Desa Adat, Banjar Dinas, Kepala Keluarga Menurut Desa/Kelurahan, di Kecamatan Petang, 2020
Size Territory, Indigenous Village, Official Hamlet, Head of Family at Petang Subdistricts, 2020



Sumber : Perbekel/Lurah
Source : Village Head

Gambar 3.2
Figures

Banyaknya Bangunan Menurut Penggunaannya dan Desa/Kelurahan di Kecamatan Petang, 2020
Number of Building by Utility Villages at Petang Subdistricts, 2020



Sumber : Perbekel/Lurah
Source : Village Head

3.1 PENDUDUK POPULATION

Tabel 3.1.1 **Penduduk, Laju Pertumbuhan Penduduk, Distribusi Persentase Penduduk, Kepadatan Penduduk, Rasio Jenis Kelamin Menurut Desa/Kelurahan di Kecamatan Petang, 2020**
Population, Population Growth rate, Percentage Distribution of Population, Population Density, and Sex Ratio by Village/Kelurahan in Petang Subdistrict, 2020

Desa/Kelurahan <i>Village/Kelurahan</i>	Penduduk (ribu)¹ <i>Population (Thousand)¹</i>	Laju Pertumbuhan Penduduk per tahun 2010-2020^{2,3} <i>Annual Growth Rate of Population (%) 2010-2020^{2,3}</i>
(1)	(2)	(3)
Carangsari	5 541	1,39
Getasan	2 053	1,55
Pangsan	2 730	2,26
Petang	4 210	1,66
Sulangai	4 593	1,52
Pelaga	6 489	1,74
Belok	5 397	1,52
Petang	31 013	1,63

Catatan/Note:

Sumber/Source: BPS, SP2020

Lanjutan Tabel/Continued Table 3.1.1

Desa/Kelurahan Village/Kelurahan	Persentase Penduduk/ Percentage of Total Population	Kepadatan Penduduk (per km²) Population density per sq.km)
(1)	(4)	(5)
Carangsari	17,87	626,10
Getasan	6,62	783,59
Pangsari	8,8	473,96
Petang	13,57	31 7,74
Sulangai	14,81	36 4,81
Pelaga	20,92	165,24
Belok	17,4	165,25
Petang	100	269,68

Catatan/Note:

Sumber/Source: BPS, SP2020

Lanjutan Tabel/*Continued Table* 3.1.1

Desa/Kelurahan <i>Village/Kelurahan</i>	Rasio Jeis Kelamin <i>Sex Ratio</i>
(1)	(6)
Carangsari	102,2
Getasan	96,5
Pangsan	95,3
Petang	101,7
Sulangai	99,8
Pelaga	103,5
Belok	105,8
Petang	101,6

Catatan/*Note*: ¹Hasil SP2020(September)/The result of the 2020 Population Census (September)

²Laju Pertumbuhan penduduk dihitung berdasarkan penduduk hasil SP2010 dengan kondisi desa/kelurahan tahun 2020, dibandingkan dengan penduduk hasil SP2020/ The growth rate refers to the change of populationa resulting from 2010 population census with villages/Kelurahan conditions in 2020 and population resulting from 2020 Population Census

³Laju pertumbuhan penduduk terlalu tinggi atau negatif karena adanya perubahan wilayah pada desa/ kelurahan antara SP2010 dan SP2020/ he growth rate is too high or negative due to changes in the area of the village/ kelurahan between 2010and 2020

⁴Luas desa/kelurahan berdsarkan Pemda Badung/ VillagesKelurahan are based on Badung regency government

Sumber/*Source*: BPS, SP2020/

Tabel 3.1.2 Jumlah Penduduk Menurut Kelompok Umur dan Jenis Kelamin di Kecamatan Petang, 2020
Table *Population by Age Group and Sex in Petang Subdistrict, 2020*

Kelompok Umur <i>Ages</i>	Jenis kelamin/Sex		
	Laki-Laki <i>Male</i>	Perempuan <i>Female</i>	Jumlah <i>Total</i>
(1)	(2)	(3)	(4)
0-14	3 062	2 776	5 838
15-64	10 998	10 788	21 786
65+	1 573	1 816	3 389
Petang	15 633	15 380	31 013

Catatan/Note: Hasil Perapihan umur dari data administrasi keendudukan dan Sensus Penduduk 2020(September)/ The Result of Smoothed Single Year of Age from Population Administration Data and the 2020 Population Census (September)

Sumber/Source: BPS, SP2020

Tabel 3.2
Table

Luas Wilayah, Desa Adat, Banjar Dinas, Kepala Keluarga Menurut Desa/Kelurahan, di Kecamatan Petang, 2020
Size Territory, Indigenous Village, Official Hamlet, Head of Family at Petang Subdistricts, 2020

Desa/Kelurahan Village	Luas Wilayah Size Territory (Km2)	Kepala Keluarga Head of Family	Desa Adat Indigenous Village	Banjar Dinas Official Hamlet
(1)	(2)	(3)	(4)	(5)
Carangsari	9	3	10	11
Getasan	3	1	4	4
Pangsan	6	1	5	4
Petang	13	5	7	7
Sulangai	13	3	7	6
Pelaga	39	8	9	7
Belok	33	6	9	6
Petang	115	27	51	45

Sumber : Perbekel/Lurah
 Source : Village Head

Tabel 3.3
Table

**Penduduk Menurut Kewarganegaraan dan Desa/
Kelurahan di Kecamatan Petang, 2020**
*Population by Citizenship and Villages at Petang Utara
Subdistricts, 2020*

Desa/ Kelurahan Village	Indonesia Indonesian			Arab Arabian		
	Laki-Laki Male	Perem- puan Female	Jumlah Total	Laki-Laki Male	Perempuan Female	Jumlah Total
(1)	(2)	(3)	(4)	(5)	(6)	(7)
Carangsari	2 888	3 008	5 896	-	-	-
Getasan	1 129	1 040	2 169	-	-	-
Pangsan	1 484	1 394	2 878	-	-	-
Petang	2 247	2 215	4 462	-	-	-
Sulangai	2 416	2 441	4 857	-	-	-
Pelaga	3 376	3 265	6 641	-	-	-
Belok	2 862	2 718	5 580	-	-	-
Petang	16 402	16 081	32 483	-	-	-

Sumber : Perbekel/Lurah
Source : Village Head

Lanjutan Tabel/Continued Table 3.3

Desa/ Kelurahan Village	Cina China			Asing Lainnya Other Foreign		
	Laki-Laki Male	Perem- puan Female	Jumlah Total	Laki-Laki Male	Perempuan Female	Jumlah Total
(1)	(8)	(9)	(10)	(11)	(12)	(13)
Carangsari	-	-	-	-	-	-
Getasan	-	-	-	-	-	-
Pangsan	-	-	-	-	-	-
Petang	-	-	-	-	-	-
Sulangai	-	-	-	-	-	-
Pelaga	-	-	-	-	-	-
Belok	-	-	-	-	-	-
Petang	-	-	-	-	-	-

Sumber : Perbekel/Lurah
Source : Village Head

Lanjutan Tabel/*Continued Table* 3.3

Desa/Kelurahan <i>Village</i>	Jumlah <i>Total</i>		Jumlah <i>Total</i>
	Laki-Laki <i>Male</i>	Perem-puan <i>Female</i>	
(1)	(14)	(15)	(16)
Carangsari	2,888	3,008	5,896
Getasan	1,129	1,040	2,169
Pangsari	1,484	1,394	2,878
Petang	2,247	2,215	4,462
Sulangai	2,416	2,441	4,857
Pelaga	3,376	3,265	6,641
Belok	2,862	2,718	5,580
Petang	16,402	16,081	32,483

Sumber : Perbekel/Lurah
 Source : *Village Head*

Tabel
Table 3.4**Mutasi Penduduk Menurut Jenisnya dan Desa/Kelurahan
di Kecamatan Petang, 2020**
*Population Mutation Specified by Kind and Villages at
Petang Subdistricts, 2020*

Desa/ Kelurahan Village	Lahir Birth			Mati Death		
	Laki-Laki Male	Perem- puan Female	Jumlah Total	Laki-Laki Male	Perempuan Female	Jumlah Total
(1)	(2)	(3)	(4)	(5)	(6)	(7)
Carangsari	40	28	68	25	21	46
Getasan	5	10	15	10	8	18
Pangsan	10	15	25	10	5	15
Petang	39	18	57	10	8	18
Sulangai	24	36	60	20	16	36
Pelaga	36	34	70	15	27	42
Belok	4	15	19	5	4	9
Petang	158	156	314	95	89	184

Sumber : Perbekel/Lurah

Source : Village Head

Lanjutan Tabel/*Continued Table 3.4*

Desa/ Kelurahan Village	Pindah Moved Out			Datang Moved In		
	Laki-Laki Male	Perem- puan Female	Jumlah Total	Laki-Laki Male	Perempuan Female	Jumlah Total
(1)	(8)	(9)	(10)	(11)	(12)	(13)
Carangsari	4	18	22	41	48	89
Getasan	43	12	55	0	96	96
Pangsan	0	0	0	199	19	218
Petang	0	0	0	24	73	97
Sulangai	0	33	33	14	44	58
Pelaga	0	0	0	285	239	524
Belok	0	0	0	0	0	0
Petang	47	63	110	563	519	1 082

Sumber : Perbekel/Lurah
Source : Village Head

Tabel 3.5 Banyaknya Bangunan Menurut Penggunaannya dan Desa/Kelurahan di Kecamatan Petang, 2020
Number of Building by Utility Villages at Petang Subdistricts, 2020

Desa/ Kelurahan Village	Penggunaan Bangunan Buildings Utility				
	Tempat Tinggal Residence	Toko/ Perdagangan Store	Industri Industry	Penginapan Hostelry	Lainnya Others
(1)	(2)	(3)	(4)	(5)	(6)
Carangsari	1 524	164	57	-	-
Getasan	674	71	30	-	-
Pangsan	876	75	31	-	1
Petang	1 150	362	41	-	-
Sulangai	1 101	138	48	-	-
Pelaga	1 894	102	36	1	-
Belok	1 535	55	26	-	-
Petang	8 754	967	269	1	1

Sumber : Perbekel/Lurah
 Source : Village Head

Tabel 3.6
Table

Jumlah Keluarga yang Menggunakan Air Minum Menurut Sumbernya dan Desa/Kelurahan di Kecamatan Petang, 2020
Number of Family Using Drinking Water by Source and Villages at Petang, 2020

Desa/ Kelurahan Village	Jumlah Keluarga Number of Family	Sumber Air Minum Source of Drinking Water					
		PAM Water Company	Pompa Air Water Pump	Sumur Well	Mata Air Water Springs	Sungai River	Lainnya Others
(1)	(2)	(3)	(4)	(5)	(6)	(7)	(8)
Carangsari	1 524	1 524	-	-	-	-	-
Getasan	674	674	-	-	-	-	-
Pangsari	876	876	-	-	-	-	-
Petang	1 150	937	-	-	213	-	-
Sulangai	1 101	768	-	-	333	-	-
Pelaga	1 894	-	-	-	1 894	-	-
Belok	1 535	-	-	-	1 535	-	-
Petang	8 754	4 779	-	-	3 975	-	-

Sumber : Perbekel/Lurah
Source : Village Head

Tabel
Table 3.7

**Jumlah Keluarga Menurut Penggunaan Bahan Bakar
Menurut Desa/Kelurahan di Kecamatan Petang, 2020**
**Number of Families According to The Use of Fuel by Villages
at Petang Subdistricts, 2020**

Desa/Kelurahan Village	Jumlah Keluarga Number of Family	Jenis Bahan Bakar Type of Fuel				
		Minyak Tanah Kerosense	Kayu Api Wood Fire	Arang Charcoal	LPG Liquid Petroleum Gas	Lainnya Others
(1)	(2)	(3)	(4)	(5)	(6)	(7)
Carangsari	1 524	-	880	-	644	-
Getasan	674	-	350	-	324	-
Pangsan	876	-	445	-	431	-
Petang	1 150	-	476	-	674	-
Sulangai	1 101	-	502	-	599	-
Pelaga	1 894	-	1 550	-	344	-
Belok	1 535	-	1 230	-	305	-
Petang	8 754	-	5 433	-	3 321	-

Sumber : Perbekel/Lurah
Source : Village Head

Tabel 3.8
Table

Jumlah Keluarga yang Menikmati Aliran listrik Menurut Daya Dipakai dan Desa/Kelurahan di Kecamatan Petang, 2020
Number of Families Enjoying Electricity Power by Used and Villages at Petang Subdistricts, 2020

Desa/Kelurahan <i>Village</i>	Jumlah Keluarga <i>Number of Family</i>	Daya Aliran Listrik Yang Digunakan <i>Power Electrical Flow</i>				
		250 Watt	251 - 450 Watt	451 - 900 Watt	901 - 1.350 Watt	> 1.350 Watt
(1)	(2)	(3)	(4)	(5)	(6)	(7)
Carangsari	1 524	-	490	1 034	-	-
Getasan	674	-	590	84	-	-
Pangsan	876	-	726	150	-	-
Petang	1 150	-	933	217	-	-
Sulangai	1 101	-	977	124	-	-
Pelaga	1 894	-	1 698	196	-	-
Belok	1 535	-	1 315	220	-	-
Petang	8 754	-	6 729	2 025	-	-

Sumber : Perbekel/Lurah
Source : *Village Head*

Tabel 3.9 Jumlah Keluarga yang Mendapatkan Aliran Listrik Menurut Pembangkitnya dan Desa/Kelurahan di Kecamatan Petang, 2020
Table 3.9 Number of Families to Get Electricity Flow by State Generator and Villages at Petang Subdistricts, 2020

Desa/Kelurahan Village	Jumlah Keluarga Number of Family	Sumber Pembangkit Listrik Sources of Power Generation					
		PLN State Electricity Company	Disel Sendiri Diesel	Usaha Patungan Joint Ventures	Koperasi/ KUD Coope rative	Usaha Per orangan Individual Businesses	Lainnya Others
(1)	(2)	(3)	(4)	(5)	(6)	(7)	(8)
Carangsari	1 524	1 524	-	-	-	-	-
Getasan	674	674	-	-	-	-	-
Pangsan	876	876	-	-	-	-	-
Petang	1 150	1 150	-	-	-	-	-
Sulangai	1 101	1 101	-	-	-	-	-
Pelaga	1 894	1 894	-	-	-	-	-
Belok	1 535	1 535	-	-	-	-	-
Petang	8 754	8 754	-	-	-	-	-

Sumber : Perbekel/Lurah
 Source : Village Head

Tabel 3.10
Table

**Banyaknya Penduduk Menurut Sumber Mata Pencaharian
Utama dan Desa/Kelurahan di Kecamatan Petang, 2020**
*Number of Population by Major State Livelihoods and
Villages at Petang Subdistricts, 2020*

Desa/Kelurahan Village	Pertanian Bahan Makanan Agricultural	Peternakan Livestock	Perikanan Fishery	Perkebunan Plantation
(1)	(2)	(3)	(4)	(5)
Carangsari	2 376	145	-	10
Getasan	826	35	-	15
Pangsan	927	51	-	76
Petang	2 001	203	-	200
Sulangai	2 183	258	-	62
Pelaga	3 301	699	-	162
Belok	5 746	567	-	230
Petang	17 360	1 958	-	755

Sumber : Perbekel/Lurah
Source : Village Head

Lanjutan Tabel/*Continued Table 3.10*

Desa/Kelurahan Village	Perdagangan Trading	Industri Industry	Pertam- bangan & Galian Mining and Quarrying	Listrik, Gas, & Air Minum Electri- city, Gas & Water
(1)	(6)	(7)	(8)	(9)
Carangsari	682	33	-	3
Getasan	163	24	-	-
Pangsan	704	55	-	5
Petang	172	62	4	-
Sulangai	118	44	-	-
Pelaga	170	45	-	-
Belok	411	68	-	-
Petang	2,420	331	4	8

Sumber : Perbekel/Lurah
 Source : Village Head

Lanjutan Tabel/*Continued Table* 3.10

Desa/Kelurahan <i>Village</i>	Angkutan, Komunikasi Transport & <i>Communication</i>	Bank, Lembaga Keuangan <i>Finance</i>	Pemerintahan, Jasa-Jasa Government, <i>Service</i>	Lainnya <i>Others</i>
(1)	(10)	(11)	(12)	(13)
Carangsari	51	57	617	185
Getasan	10	14	589	172
Pangsan	16	36	546	227
Petang	19	37	911	69
Sulangai	20	27	1 016	180
Pelaga	40	34	877	163
Belok	27	27	204	137
Petang	183	232	4 760	1 133

Sumber : Perbekel/Lurah
 Source : *Village Head*

04

SOSIAL DAN KESEJAHTERAAN RAKYAT
SOCIAL AND WELFARE

58.800

2019/2020

57.198

2020/2021



Jumlah Murid SD (Negeri + Swasta) pada Tahun ajaran 2020/2021 mengalami penurunan dibandingkan tahun ajaran 2019/2020

Number of Elementary School Students on Education year 2020/2021 decreased compared to previous education year

PENJELASAN TEKNIS

1. Tidak/belum pernah sekolah adalah mereka yang tidak pernah atau belum pernah aktif mengikuti pendidikan di suatu jenjang pendidikan formal. Termasuk juga yang tamat/belum tamat taman kanak-kanak tetapi tidak melanjutkan ke sekolah dasar.
2. Masih bersekolah adalah mereka yang terdaftar dan aktif mengikuti pendidikan formal dan nonformal (paket A, B, atau C) baik pendidikan dasar, menengah maupun pendidikan tinggi. Bagi mahasiswa yang cuti dianggap masih bersekolah.
3. Tidak bersekolah lagi adalah mereka yang pernah terdaftar dan aktif mengikuti pendidikan di suatu jenjang pendidikan formal dan nonformal (paket A, B, atau C), tetapi pada saat pencacahan tidak lagi terdaftar dan tidak aktif mengikuti pendidikan.
4. Tamat sekolah adalah menyelesaikan pelajaran yang ditandai dengan lulus ujian akhir pada kelas atau tingkat terakhir suatu jenjang pendidikan di sekolah negeri maupun swasta dengan mendapatkan tanda tamat belajar/ijazah. Seseorang yang belum mengikuti pelajaran pada kelas tertinggi tetapi telah mengikuti ujian akhir dan lulus dianggap tamat sekolah.
5. Dapat membaca dan menulis

TECHNICAL NOTES

1. *Not/never attending school is someone who has never attended or never been registered in a formal education such as primary, secondary, and tertiary education. Those who just completed kindergarten are considered as never attended school.*
2. *Attending School is someone who is currently attending primary, secondary, or tertiary education, including A Package, B Package, or C Package. College student who postpones his/her study is considered as attending school.*
3. *Not attending school anymore is someone who had enrolled and participated in formal and non-formal education in the past including A Package, B Package, or C Package, but currently does not attend school.*
4. *Completed particular level of education is someone who has completed particular level of education in private or public school and accepting graduation certificate. Someone who has never attended the highest grade but passed the final exam is considered as completed particular level of education.*
5. *Being able to write and read without making sounds and able to pass a final test means that a person are categorized to have same education level as other person that already formally through that level*

artinya dapat membaca diam namun dapat melewati ujian akhir maka dikategorikan memiliki jenjang pendidikan yang sama dengan orang yang mengikuti dan menamatkan secara penuh jenjang pendidikan tersebut. (Undang-Undang No 20 Tahun 2013)

6. Pendidikan formal terdiri dari pendidikan dasar, pendidikan menengah dan pendidikan tinggi.
7. Jenis institusi pendidikan terdiri dari sekolah umum, sekolah kejuruan/vokasi, sekolah akademik, sekolah keagamaan. Pendidikan Dasar terdiri dari Sekolah Dasar dan Sekolah Dasar Islam atau yang sederajat. Sekolah Menengah terdiri dari SMU, madrasah Aaliyah, Sekolah Menengah Kejuruan. Pendidikan Tinggi terdiri dari diploma, S1, master, spesialis dan doktor. Sekolah Tlnggi dapat berupa Akademi, politeknik, institut atau universitas.

(Law No. 20 of 2013 concerning the national education system)

6. *The formal education levels consist*
The formal education level consists of primary education secondary education, and high education.
7. *The kind of education that taught consists of general education, vocational, academic, professional, religious, and spesific education.*
The primary education consists of elementary school and Islamic elementary school or other equivalent forms and junior high school and MTS, or other equivalent forms. The secondary education consists of the senior high school, MA, vocational school, and vocational Madrasah Aliyah, or other equivalent forms. The high educational consists of the education level after the secondary education that consists of diplomas, bachelor, master, specialist and doctoral degrees that are held by the college. The college can be academy, polytechnic, high school, institute, or university.

ULASAN

BAB 04 tentang Sosial dan Kesejahteraan Rakyat. Banyak elemen yang terdapat pada bagian ini, seperti Pendidikan, Kesehatan, Agama dan Sosial Lainnya. Data yang tertera pada bab ini mencakup beberapa elemen, contohnya pada tabel mengenai pendidikan yang terdiri dari banyaknya sekolah, guru dan murid di Kecamatan Petang, serta tabel mengenai agama dan sosial lainnya.

Pada Gambar 4.1 ditampilkan grafik yang menunjukkan jumlah penduduk menurut tingkat pendidikan tertinggi yang ditamatkan, sebanyak 4.586 orang tidak/belum sekolah, 10.645 belum tamat SD, 7.080 orang tamat SD, 2.863 orang tamat SLTP, 5.295 tamat SMU/SMK, 767 orang tamat diploma dan 1.257 tamat sarjana. Gambar 4.2 menunjukkan banyaknya tenaga kesehatan (tenaga medis) dengan total 28 orang perawat, 12 bidan, 9 dokter umum dan 4 dokter spesialis.

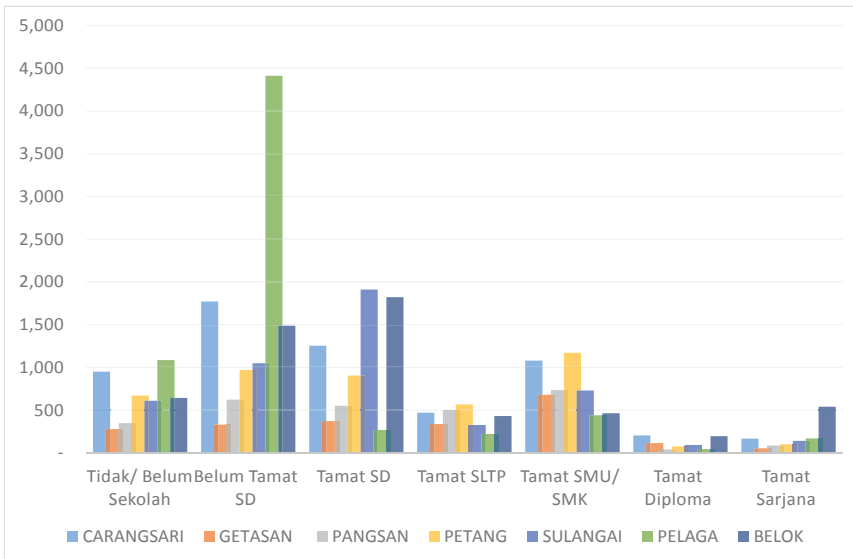
DESCRIPTION

CHAPTER 04 is about Social and Welfare. There are many elements in this section, such as Education, Health, Religion and Other Social Affairs. The data listed in this chapter includes several elements, for example in the table on education which consists of the number of schools, teachers and students in Petang Subdistrict, as well as tables on religion and other social matters.

Figure 4.1 shows a graph showing the population according to the highest level of education completed, as many as 4.586 people who have not/not attended school, 10.645 have not graduated from elementary school, 7.080 people have graduated from elementary school, 2.863 people have graduated from junior high school, 5.295 have graduated from high school/vocational school, 767 have graduated from diploma and 1.257 bachelors. Figure 4.2 shows the number of health workers (medical personnel) with a total of 28 nurses, 12 midwives, 9 general practitioners and 4 specialists.

Gambar 4.1
Figures

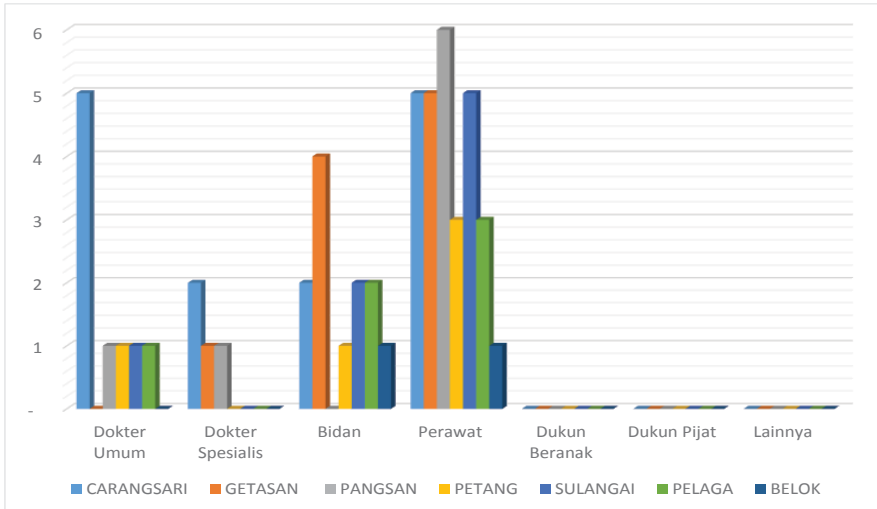
Jumlah Penduduk Menurut Tingkat Pendidikan Tertinggi yang Ditamatkan dan Desa/Kelurahan di Kecamatan Petang, 2020
Total Population by Highest Level of Education Attainment and Villages at Petang Subdistricts, 2020



Sumber : Perbekel/Lurah
Source : Village Head

Gambar 4.2
Figures

Banyaknya Tenaga Kesehatan (Tenaga Medis) Menurut Jenisnya dan Desa/Kelurahan di Kecamatan Petang, 2020
Number of Health Workers (Medical) by Type and Villages at Petang Subdistricts, 2020



Sumber : Perbekel/Lurah
Source : Village Head

Tabel
Table 4.1**Banyaknya Gedung Sekolah, Murid, dan Guru Menurut Sekolah dan Desa/Kelurahan di Kecamatan Petang, 2020**
Number of Schools, Teachers, and Students by Type of School and Villages at Petang Subdistrict, 2020

Desa/Kelurahan Village	Taman Kanak-Kanak (TK) Kindergarten			
	Negeri Public	Swasta Private	Murid Student	Guru Teacher
(1)	(2)	(3)	(4)	(5)
Carangsari	3	2	72	6
Getasan	1	1	19	3
Pangsan	1	1	27	3
Petang	2	2	49	4
Sulangai	3	2	89	6
Pelaga	3	3	69	9
Belok	1	1	24	3
Petang	14	12	349	34

Catatan/Note:

Sumber/Source: UPT Cabang Dinas Pendidikan Kecamatan Petang/Department of Education of Petang Subdistrict

Lanjutan Tabel/*Continued Table* 4.1

Desa/Kelurahan <i>Village</i>	Sekolah Dasar <i>Primary School</i>			
	Negeri <i>Public</i>	Swasta <i>Private</i>	Murid <i>Student</i>	Guru <i>Teacher</i>
(1)	(6)	(7)	(8)	(9)
Carangsari	12	4	418	43
Getasan	6	2	125	22
Pangsan	9	3	199	30
Petang	10	3	346	25
Sulangai	12	4	321	42
Pelaga	15	5	445	55
Belok	18	6	428	58
Petang	82	27	2 282	275

Catatan/*Note*:Sumber/*Source*: UPT Cabang Dinas Pendidikan Kecamatan Petang/*Department of Education of Petang Subdistrict*

Lanjutan Tabel/*Continued Table 4.1*

Desa/Kelurahan <i>Village</i>	Madrasah Ibtidaiyah <i>Madrasah</i>			
	Negeri <i>Public</i>	Swasta <i>Private</i>	Murid <i>Student</i>	Guru <i>Teacher</i>
(1)	(10)	(11)	(12)	(13)
Carangsari	-	-	-	-
Getasan	-	-	-	-
Pangsan	-	-	-	-
Petang	-	-	-	-
Sulangai	-	-	-	-
Pelaga	-	-	-	-
Belok	-	-	-	-
Petang	-	-	-	-

Catatan/*Note:*Sumber/*Source:* UPT Cabang Dinas Pendidikan Kecamatan Petang/*Department of Education of Petang Subdistrict*

Lanjutan Tabel/*Continued Table 4.1*

Desa/Kelurahan <i>Village</i>	Madrasah Tsanawiyah <i>Madrasah</i>			
	Negeri <i>Public</i>	Swasta <i>Private</i>	Murid <i>Student</i>	Guru <i>Teacher</i>
(1)	(14)	(15)	(16)	(17)
Carangsari	-	-	-	-
Getasan	-	-	-	-
Pangsan	-	-	-	-
Petang	-	-	-	-
Sulangai	-	-	-	-
Pelaga	-	-	-	-
Belok	-	-	-	-
Petang	-	-	-	-

Catatan/*Note:*Sumber/*Source:* UPT Cabang Dinas Pendidikan Kecamatan Petang/*Department of Education of Petang Subdistrict*

Lanjutan Tabel/*Continued Table 4.1*

Desa/Kelurahan <i>Village</i>	SLTP <i>Junior High Schools</i>			
	Negeri <i>Public</i>	Swasta <i>Private</i>	Murid <i>Student</i>	Guru <i>Teacher</i>
(1)	(18)	(19)	(20)	(21)
Carangsari	3	1	238	16
Getasan	-	-	-	-
Pangsan	-	-	-	-
Petang	8	1	506	36
Sulangai	-	-	-	-
Pelaga	6	1	265	19
Belok	6	1	221	18
Petang	23	4	1 230	89

Catatan/*Note:*Sumber/*Source:* UPT Cabang Dinas Pendidikan Kecamatan Petang/*Department of Education of Petang Subdistrict*

Lanjutan Tabel/*Continued Table 4.1*

Desa/Kelurahan <i>Village</i>	SMU/SMK <i>Senior High School</i>			
	Negeri <i>Public</i>	Swasta <i>Private</i>	Murid <i>Student</i>	Guru <i>Teacher</i>
(1)	(22)	(23)	(24)	(25)
Carangsari	-	-	-	-
Getasan	-	-	-	-
Pangsan	-	-	-	-
Petang	10	1	996	61
Sulangai	-	-	-	-
Pelaga	11	1	331	29
Belok	-	-	-	-
Petang	21	2	1 327	90

Catatan/*Note:*Sumber/*Source:* UPT Cabang Dinas Pendidikan Kecamatan Petang/*Department of Education of Petang Subdistrict*

Tabel 4.2 Banyaknya Sekolah Menurut Jenjang Pendidikan dan Desa/Kelurahan di Kecamatan Petang, 2020
Table 4.2 *Number of School by Level of Education and Villages at Petang Subdistricts, 2020*

Desa/Kelurahan <i>Village</i>	Taman Kanak-Kanak (TK) <i>Kindergarden</i>		Sekolah Dasar <i>Primary School</i>	
	Negeri <i>Public</i>	Swasta <i>Private</i>	Negeri <i>Public</i>	Swasta <i>Private</i>
(1)	(2)	(3)	(4)	(5)
Carangsari	-	2	4	-
Getasan	-	1	2	-
Pangsari	-	1	3	-
Petang	-	2	3	-
Sulangai	-	2	4	-
Pelaga	-	3	5	-
Belok	-	1	6	-
Petang	-	12	27	-

Catatan/Note:

Sumber/Source: UPT Cabang Dinas Pendidikan Kecamatan Petang/Department of Education of Petang Subdistrict

Lanjutan Tabel/*Continued Table 4.2*

Desa/Kelurahan <i>Village</i>	SLTP <i>Junior High Schools</i>		SMU/SMK <i>Senior High School</i>	
	Negeri <i>Public</i>	Swasta <i>Private</i>	Negeri <i>Public</i>	Swasta <i>Private</i>
(1)	(6)	(7)	(8)	(9)
Carangsari	1	-	-	-
Getasan	-	-	-	-
Pangsan	-	-	-	-
Petang	1	-	1	-
Sulangai	-	-	-	-
Pelaga	1	-	1	-
Belok	1	-	-	-
Petang	4	-	2	-

Catatan/*Note*:Sumber/*Source*: UPT Cabang Dinas Pendidikan Kecamatan Petang/*Department of Education of Petang Subdistrict*

Lanjutan Tabel/*Continued Table 4.2*

Desa/Kelurahan <i>Village</i>	Perguruan Tinggi <i>Unniversity</i>	
	Negeri <i>Public</i>	Swasta <i>Private</i>
(1)	(2)	(3)
Carangsari	-	-
Getasan	-	-
Pangsari	-	-
Petang	-	-
Sulangai	-	-
Pelaga	-	-
Belok	-	-
Petang	-	-

Catatan/*Note:*

Sumber/*Source:* UPT Cabang Dinas Pendidikan Kecamatan Petang/ *Department of Education of Petang Subdistrict*

Tabel 4.3
Table**Jumlah Penduduk Menurut Tingkat Pendidikan Tertinggi yang Ditamatkan dan Desa/Kelurahan di Kecamatan Petang, 2020*****Total Population by Highest Level of Education Attainment and Villages at Petang Subdistricts, 2020***

Desa/Kelurahan Village	Tidak/ Belum Sekolah Never School	Belum Tamat SD Not Completed Primary School	Tamat SD Graduated Primary School	Tamat SLTP Graduated Junior High School
(1)	(2)	(3)	(4)	(5)
Carangsari	951	1 772	1 253	471
Getasan	279	331	373	338
Pangsan	347	622	551	498
Petang	672	971	905	566
Sulangai	609	1 049	1 910	326
Pelaga	1 086	4 413	267	222
Belok	642	1 487	1 821	432
Petang	4 586	10 645	7 080	2 853

Catatan/Note:

Sumber/Source: UPT Cabang Dinas Pendidikan Kecamatan Petang/ *Department of Education of Petang Subdistrict*

Lanjutan Tabel/*Continued Table 4.3*

Desa/Kelurahan Village	Tamat SMU/ SMK Graduated Senior High School	Tamat Diploma Graduated Diploma	Tamat Sarjana Bachelor
(1)	(6)	(7)	(8)
Carangsari	1 079	203	167
Getasan	679	115	54
Pangsari	734	41	85
Petang	1 170	76	102
Sulangai	731	92	140
Pelaga	439	44	170
Belok	463	196	539
Petang	5 295	767	1,257

Catatan/*Note:*Sumber/*Source:* UPT Cabang Dinas Pendidikan Kecamatan Petang/ *Department of Education of Petang Subdistrict*

Tabel
Table 4.4**Banyaknya Tenaga Kesehatan (Tenaga Medis) Menurut Jenisnya dan Desa/Kelurahan di Kecamatan Petang, 2020**
Number of Health Workers (Medical) by Type and Villages at Petang Subdistricts, 2020

Desa/Kelurahan <i>Village</i>	Dokter <i>Doctors</i>		
	Umum <i>Public</i>	Spesialis/ Gigi <i>Specialist/ Dentist</i>	Bidan <i>Midwife</i>
(1)	(2)	(3)	(4)
Carangsari	5	2	2
Getasan	-	1	4
Pangsan	1	1	-
Petang	1	-	1
Sulangai	1	-	2
Pelaga	1	-	2
Belok	-	-	1
Petang	9	4	12

Catatan/Note:

Sumber/Source: UPT Cabang Dinas Pendidikan Kecamatan Petang/ *Department of Education of Petang Subdistrict*

Lanjutan Tabel/*Continued Table 4.4*

Desa/Kelurahan Village	Perawat Nurse	Dukun Beranak Shaman	Dukun Pijat Shaman Message	Lainnya Others
(1)	(5)	(6)	(7)	(8)
Carangsari	5	-	-	-
Getasan	5	-	-	-
Pangsan	6	-	-	-
Petang	3	-	-	-
Sulangai	5	-	-	-
Pelaga	3	-	-	-
Belok	1	-	-	-
Petang	28	-	-	-

Sumber : Perbekel/Lurah
 Source : Village Head

Tabel
Table 4.5

Banyaknya Fasilitas (Sarana) Kesehatan Menurut Jenisnya dan Desa/Kelurahan di Kecamatan Petang, 2020
Number of Health Facility by Type and Villages at Petang Subdistricts, 2020

Desa/ Kelurahan Village	Sarana Kesehatan Health Facility					
	Poli klinik Poly clinic	Puskesmas Public Health Centers	Puskesmas Pembantu Supporting Public Health Centers	BKIA Supporting Public Health Centers	Praktek Dokter Clinic	Pos KB
(1)	(2)	(3)	(4)	(5)	(6)	(7)
Carangsari	1	-	1	-	2	1
Getasan	1	-	4	-	-	1
Pangsan	1	-	1	-	2	1
Petang	-	1	-	-	1	1
Sulangai	-	-	2	-	-	1
Pelaga	-	1	2	-	1	1
Belok	-	-	2	-	-	1
Petang	3	2	12	-	6	7

Sumber : Perbekel/Lurah
Source : Village Head

Tabel
Table 4.6

Banyaknya Akseptor KB Menurut Kontrasepsi yang Digunakan dan Desa/Kelurahan di Kecamatan Petang, 2020
Number of Family Planning Acceptors by Contraceptive Used and Villages at Petang Subdistricts, 2020

Desa/ Kelurahan Village	Jenis Alat Kontrasepsi Yang Digunakan Type of Contraceptive Used							Jumlah Total
	IUD	Pil Pill	Kondom Condom	MOP	MOW	Suntikan Injection	Lainnya Others	
(1)	(2)	(3)	(4)	(5)	(6)	(7)	(8)	(9)
Carangsari	412	49	33	3	41	280	16	834
Getasan	230	29	9	1	12	93	9	383
Pangsan	316	31	6	6	17	60	-	436
Petang	380	44	12	40	38	161	5	680
Sulangai	571	4	11	8	23	81	-	698
Pelaga	567	71	18	87	54	254	18	1 069
Belok	674	17	10	53	22	198	30	1 004
Petang	3 150	245	99	198	207	1 127	78	5 104

Sumber/Source : PLKB Kecamatan Petang/*Family Planning at Petang*

Tabel
Table 4.7**Banyaknya Keluarga Menurut Desa/Kelurahan dan Jenis Pengguna Listrik di Kecamatan Petang, 2020**
Number of Family by Type Villages and Electricity Users at Petang Subdistricts, 2020

Desa/Kelurahan <i>Village</i>	Pengguna Listrik <i>Type of Electricity Users</i>			Bukan Pengguna Listrik <i>Non Electricity Users</i>
	PLN	Non PLN	Jumlah Total	
(1)	(2)	(3)	(4)	(5)
Carangsari	1 524	-	1 524	-
Getasan	674	-	674	-
Pangsan	876	-	876	-
Petang	1 150	-	1 150	-
Sulangai	1 101	-	1 101	-
Pelaga	1 894	-	1 894	-
Belok	1 535	-	1 535	-
Petang	8 754	-	8 754	-

Catatan/Note: ...

Sumber/Source: BPS, Pendataan Potensi Desa (Podes) 2020/ BPS, Villages Potential Data Collection 2020

Tabel
Table 4.8**Banyaknya Desa/Kelurahan Menurut Keberadaan
Penerangan Jalan Utama Desa/Kelurahan di Kecamatan
Petang, 2018, 2019, dan 2020**
***Number of Villages by Main Street Lighting at Petang
Subdistricts, 2018, 2019, and 2020***

Penerangan Jalan Utama Main Street Lighting	2018	2019	2020
(1)	(2)	(3)	(4)
Sumber Penerangan Jalan Utama			
Listrik Pemerintah	7	7	7
Listrik Non Pemerintah	-	-	-
Non Listrik	-	-	-
Jumlah	7	7	7

Catatan/Note: ...

Sumber/Source: BPS, Pendataan Potensi Desa (Podes) 2018, 2019, 2020/BPS, *Villages Potential Data Collection 2018, 2019, 2020*

Tabel
Table 4.9**Banyaknya Desa/Kelurahan Menurut Jenis Bahan Bakar untuk Memasak yang Digunakan Oleh Sebagian Besar Keluarga di Kecamatan Petang, 2018, 2019, 2020**
Number of Villages by Type of Fuel for Cooking Used by Most Families at Petang Subdistricts, 2018, 2019, 2020

Jenis Bahan Bakar Type of Fuel	2018	2019	2020
(1)	(2)	(3)	(4)
Gas Kota	-	-	-
LPG 3 Kg	5	5	5
LPG Lebih dari 3 Kg	-	-	-
Minyak Tanah	-	-	-
Kayu Bakar	2	2	2
Lainnya	-	-	-
Jumlah	7	7	7

Catatan/Note: ...

Sumber/Source: BPS, Pendataan Potensi Desa (Podes) 2018, 2019, 2020/BPS, *Villages Potential Data Collection 2018, 2019, 2020*

Tabel
Table 4.10

**Banyaknya Desa/Kelurahan Menurut Sumber Air Minum
Sebagian Besar Keluarga di Kecamatan Petang, 2018,
2019, 2020**
*Number of Villages according to Drinking Water Sources for
Most Families in Petang Subdistrict, 2018, 2019, 2020*

Sumber Air Minum Drinking Water Sources	2018	2019	2020
(1)	(2)	(3)	(4)
Air Kemasan Bermerek	-	-	-
Air Isi Ulang	5	5	5
PAM	-	-	-
Ledeng tnp Meteran	-	-	-
Sumur Bor	-	-	-
Sumur	-	-	-
Mata Air	2	2	2
Sungai	-	-	-
Air Hujan	-	-	-
Lainnya	-	-	-
Jumlah	7	7	7

Catatan/Note: ...

Sumber/Source: BPS, Pendataan Potensi Desa (Podes) 2018, 2019, 2020/BPS, Villages Potential Data Collection 2018, 2019, 2020

Tabel
Table 4.11

Banyaknya Desa/Kelurahan Menurut Penggunaan Fasilitas Tempat Buang Air Besar Sebagian Besar Keluarga di Kecamatan Petang, 2018, 2019, 2020
Number of Villages according to the Use of Defecation Facilities for Most Families in Petang Subdistrict, 2018, 2019, 2020

Fasilitas Tempat Buang Air Besar <i>Drinking Water Sources</i>	2018	2019	2020
(1)	(2)	(3)	(4)
Jamban			
Sendiri	7	7	7
Bersama	-	-	-
Umum	-	-	-
Bukan Jamban	-	-	-
Jumlah	7	7	7

Catatan/Note: ...

Sumber/Source: BPS, Pendataan Potensi Desa (Podes) 2018, 2019, 2020/BPS, *Villages Potential Data Collection 2018, 2019, 2020*

Tabel 4.12 **Banyaknya Sekolah Dasar (SD) Menurut Desa/Kelurahan di Kecamatan Petang, 2020**
Table 4.12 **Number of Elementary School by Villages at Petang Subdistricts, 2020**

Desa/Kelurahan <i>Village</i>	Negeri <i>Public</i>	Swasta <i>Private</i>	Jumlah <i>Total</i>
(1)	(2)	(3)	(4)
Carangsari	4	-	4
Getasan	2	-	2
Pangsan	3	-	3
Petang	3	-	3
Sulangai	4	-	4
Pelaga	5	-	5
Belok	6	-	6
Petang	27	-	27

Catatan/Note: ...

Sumber/Source: BPS, Pendataan Potensi Desa (Podes) 2018, 2019, 2020/BPS, Villages Potential Data Collection 2018, 2019, 2020

Tabel
Table 4.13**Banyaknya Madrasah Ibtidaiyah (MI) Menurut Desa/
Kelurahan di Kecamatan Petang, 2020**
*Number of Madrasah Ibtidaiyah (MI) by Villages at Petang
Subdistricts, 2020*

Desa/Kelurahan Village	Negeri Public	Swasta Private	Jumlah Total
(1)	(2)	(3)	(4)
Carangsari	-	-	-
Getasan	-	-	-
Pangsan	-	-	-
Petang	-	-	-
Sulangai	-	-	-
Pelaga	-	-	-
Belok	-	-	-
Petang	-	-	-

Catatan/Note: ...

Sumber/Source: BPS, Pendataan Potensi Desa (Podes) 2018, 2019, 2020/BPS, Villages Potential Data Collection 2018, 2019, 2020

Tabel 4.14 Banyaknya Sekolah Menengah Pertama (SMP) Menurut Desa/Kelurahan di Kecamatan Petang, 2020
Table 4.14 *Number of Junior High School by Villages at Petang Subdistricts, 2020*

Desa/Kelurahan Village	Negeri Public	Swasta Private	Jumlah Total
(1)	(2)	(3)	(4)
Carangsari	1	-	1
Getasan	-	-	-
Pangsari	-	-	-
Petang	1	-	1
Sulangai	-	-	-
Pelagai	1	-	1
Belok	1	-	1
Petang	4	-	4

Catatan/Note: ...

Sumber/Source: BPS, Pendataan Potensi Desa (Podes) 2018, 2019, 2020/BPS, Villages Potential Data Collection 2018, 2019, 2020

Tabel 4.15 Banyaknya Madrasah Tsanawiyah (MTs) Menurut Desa/Kelurahan di Kecamatan Petang, 2020
Number of Madrasah Tsanawiyah (MTs) by Villages at Petang Subdistricts, 2020

Desa/Kelurahan Village	Negeri Public	Swasta Private	Jumlah Total
(1)	(2)	(3)	(4)
Carangsari	-	-	-
Getasan	-	-	-
Pangsan	-	-	-
Petang	-	-	-
Sulangai	-	-	-
Pelaga	-	-	-
Belok	-	-	-
Petang	-	-	-

Catatan/Note: ...

Sumber/Source: BPS, Pendataan Potensi Desa (Podes) 2018, 2019, 2020/BPS, Villages Potential Data Collection 2018, 2019, 2020

Tabel 4.16 **Banyaknya Sekolah Menengah Atas (SMA) Menurut Desa/ Kelurahan di Kecamatan Petang, 2020**
Number of Senior High School by Villages at Petang Subdistricts, 2020

Desa/Kelurahan Village	Negeri Public	Swasta Private	Jumlah Total
(1)	(2)	(3)	(4)
Carangsari	-	-	-
Getasan	-	-	-
Pangsan	-	-	-
Petang	1	-	1
Sulangai	-	-	-
Pelaga	-	-	-
Belok	-	-	-
Petang	1	-	1

Catatan/Note: ...

Sumber/Source: BPS, Pendataan Potensi Desa (Podes) 2018, 2019, 2020/BPS, Villages Potential Data Collection 2018, 2019, 2020

Tabel 4.17
Table

**Banyaknya Madrasah Aliyah (MA) Menurut Desa/
Kelurahan di Kecamatan Petang, 2020**
*Number of Madrasah Aliyah (MA) by Villages at Petang
Subdistricts, 2020*

Desa/Kelurahan Village	Negeri Public	Swasta Private	Jumlah Total
(1)	(2)	(3)	(4)
Carangsari	-	-	-
Getasan	-	-	-
Pangsan	-	-	-
Petang	-	-	-
Sulangai	-	-	-
Pelaga	-	-	-
Belok	-	-	-
Petang	-	-	-

Catatan/Note: ...

Sumber/Source: BPS, Pendataan Potensi Desa (Podes) 2018, 2019, 2020/BPS, Villages Potential Data Collection 2018, 2019, 2020

Tabel 4.18 Banyaknya Sekolah Menengah Kejuruan (SMK) Menurut Desa/Kelurahan di Kecamatan Petang, 2020
Table *Number of Vocational high School by Villages at Petang Subdistricts, 2020*

Desa/Kelurahan Village	Negeri Public	Swasta Private	Jumlah Total
(1)	(2)	(3)	(4)
Carangsari	-	-	-
Getasan	-	-	-
Pangsan	-	-	-
Petang	-	-	-
Sulangai	-	-	-
Pelaga	1	-	1
Belok	-	-	-
Petang	1	-	1

Catatan/Note: ...

Sumber/Source: BPS, Pendataan Potensi Desa (Podes) 2018, 2019, 2020/BPS, *Villages Potential Data Collection 2018, 2019, 2020*

Tabel 4.19
Table**Banyaknya Akademi/ Perguruan Tinggi Menurut Desa/
Kelurahan di Kecamatan Petang, 2020**
Number of College by Villages at Petang Subdistricts, 2020

Desa/Kelurahan Village	Negeri Public	Swasta Private	Jumlah Total
(1)	(2)	(3)	(4)
Carangsari	-	-	-
Getasan	-	-	-
Pangsan	-	-	-
Petang	-	-	-
Sulangai	-	-	-
Pelaga	-	-	-
Belok	-	-	-
Petang	-	-	-

Catatan/Note: ...

Sumber/Source: BPS, Pendataan Potensi Desa (Podes) 2018, 2019, 2020/BPS, Villages Potential Data Collection 2018, 2019, 2020

Tabel 4.20 Kemudahan untuk Mencapai Sarana Pendidikan Terdekat Bagi Desa/Kelurahan yang Tidak Ada Sarana Pendidikan Menurut Desa/Kelurahan dan Jenjang Pendidikan di Kecamatan Petang, 2020
Ease of Reaching Nearest Educational Facilities for Villages with No Educational Facilities by Village and Education Level in Petang Subdistrict, 2020

Desa/Kelurahan Village	SD Elementary	MI	SMP Junior High	MTs
(1)	(2)	(3)	(4)	(5)
Carangsari	-	Mudah	-	Mudah
Getasan	-	Mudah	Mudah	Mudah
Pangsan	-	Mudah	Mudah	Mudah
Petang	-	Mudah	-	Mudah
Sulangai	-	Mudah	Sangat Mudah	Mudah
Pelaga	-	Mudah	-	Mudah
Belok	-	Mudah	-	Mudah
Petang				

Catatan/Note: ...

Sumber/Source: BPS, Pendataan Potensi Desa (Podes) 2018, 2019, 2020/BPS, Villages Potential Data Collection 2018, 2019, 2020

Lanjutan Tabel/*Continued Table* 4.20

Desa/Kelurahan Village	SMA High School	MA	SMK Vocational	Akademi/ Perguruan Tinggi Academy/ University
(1)	(2)	(3)	(4)	(5)
Carangsari	Mudah	Mudah	Mudah	Mudah
Getasan	Mudah	Mudah	Mudah	Mudah
Pangsan	Mudah	Mudah	Mudah	Mudah
Petang	-	Mudah	Mudah	Mudah
Sulangai	Sangat Mudah	Mudah	Mudah	Mudah
Pelaga	Mudah	Mudah	-	Mudah
Belok	Mudah	Mudah	Sangat Mudah	Mudah
Petang				

Catatan/Note: ...

Sumber/Source: BPS, Pendataan Potensi Desa (Podes) 2018, 2019, 2020/BPS, *Villages Potential Data Collection 2018, 2019, 2020*

Tabel 4.21 Banyaknya Sarana Kesehatan Menurut Desa/Kelurahan dan Jenis Sarana Kesehatan di Kecamatan Petang, 2020
Table 4.21 *Number of Health Facilities by Village and Type of Health Facilities in Petang Subdistrict, 2020*

Desa/Kelurahan Village	Rumah Sakit Hospital	Rumah Sakit Bersalin Maternity Hospital	Poliklinik/ Balai Pengobatan Polyclinic
(1)	(2)	(3)	(4)
Carangsari	-	-	-
Getasan	-	-	1
Pangsan	-	-	1
Petang	-	-	-
Sulangai	-	-	-
Pelaga	-	-	-
Belok	-	-	-
Petang	-	-	2

Catatan/Note: ...

Sumber/Source: BPS, Pendataan Potensi Desa (Podes) 2018, 2019, 2020/BPS, *Villages Potential Data Collection 2018, 2019, 2020*

Lanjutan Tabel/*Continued Table* 4.21

Desa/Kelurahan <i>Village</i>	Puskesmas <i>Public health Center</i>		Apotek <i>Drugstore</i>
	Rawat Inap <i>Hospitalized</i>	Tanpa Rawat Inap <i>Non-Hospitalized</i>	
(1)	(5)	(6)	(7)
Carangsari	-	-	-
Getasan	-	-	-
Pangsan	-	-	1
Petang	-	1	-
Sulangai	-	-	-
Pelaga	-	1	-
Belok	-	-	-
Petang	-	2	1

Catatan/*Note*: ...Sumber/*Source*: BPS, Pendataan Potensi Desa (Podes) 2018, 2019, 2020/BPS, *Villages Potential Data Collection 2018, 2019, 2020*

Tabel 4.22
Table

Kemudahan untuk Mencapai Sarana Kesehatan Terdekat Bagi Desa/Kelurahan yang Tidak Ada Sarana Kesehatan Menurut Desa/Kelurahan dan Jenjang Sarana Kesehatan di Kecamatan Petang, 2020
Ease of Reaching Nearest Health Facilities for Villages with No Health Facilities by Village and Level of Health Facilities in Petang Subdistrict, 2020

Desa/Kelurahan Village	Rumah Sakit Hospital	Rumah Sakit Bersalin Maternity Hospital	Poliklinik/ Balai Pengobatan Polyclinic
(1)	(2)	(3)	(4)
Carangsari	Mudah	Mudah	Mudah
Getasan	Mudah	Mudah	-
Pangsan	Mudah	Mudah	-
Petang	Mudah	Mudah	Sangat Mudah
Sulangai	Mudah	Mudah	Sangat Mudah
Pelaga	Mudah	Mudah	Mudah
Belok	Mudah	Mudah	Mudah
Petang			

Catatan/Note: ...

Sumber/Source: BPS, Pendataan Potensi Desa (Podes) 2018, 2019, 2020/BPS, Villages Potential Data Collection 2018, 2019, 2020

Lanjutan Tabel/*Continued Table 4.22*

Desa/Kelurahan <i>Village</i>	Puskesmas <i>Public health Center</i>		Apotek <i>Drugstore</i>
	Rawat Inap <i>Hospitalized</i>	Tanpa Rawat Inap <i>Non-Hospitalized</i>	
(1)	(5)	(6)	(7)
Carangsari	Mudah	Mudah	Mudah
Getasan	Mudah	Mudah	Mudah
Pangsan	Mudah	Mudah	Mudah
Petang	Mudah	-	Mudah
Sulangai	Mudah	Sangat Mudah	Mudah
Pelaga	Mudah	-	Mudah
Belok	Mudah	Sangat Mudah	Mudah
Petang			

Catatan/*Note*: ...Sumber/*Source*: BPS, Pendataan Potensi Desa (Podes) 2018, 2019, 2020/BPS, *Villages Potential Data Collection 2018, 2019, 2020*

Tabel 4.23 Banyaknya Warga Penderita Gizi Buruk Menurut Desa/
Table Banyaknya Warga Penderita Gizi Buruk Menurut Desa/
 Kelurahan di Kecamatan Petang, 2019 dan 2020
 Number of People Suffering from Malnutrition by Village in
 Petang Subdistrict, 2019 and 2020

Desa/Kelurahan <i>Village</i>	2019	2020
(1)	(2)	(3)
Carangsari	-	-
Getasan	-	-
Pangsan	-	-
Petang	-	-
Sulangai	-	-
Pelaga	-	-
Belok	-	-
Petang	-	-

Catatan/Note: ...

Sumber/Source: BPS, Pendataan Potensi Desa (Podes) 2018, 2019, 2020/BPS, Villages Potential Data Collection 2018, 2019, 2020

Tabel 4.24
Table

**Banyaknya Kejadian Bencana Alam Menurut Desa/
Kelurahan dan Jenis Bencana Alam di Kecamatan Petang,
2020**
*Number of Natural Disasters by Village and Types of Natural
Disasters in Petang Subdistrict, 2020*

Desa/Kelurahan Village	Gempa Bumi Earth quake	Tsunami Tsunami	Gunung Meletus Volcano	Tanah Longsor Landslide
(1)	(2)	(3)	(4)	(5)
Carangsari	-	-	-	-
Getasan	-	-	-	-
Pangsan	-	-	-	-
Petang	-	-	-	-
Sulangai	-	-	-	-
Pelaga	-	-	-	-
Belok	-	-	-	-
Petang	-	-	-	-

Catatan/Note: ...

Sumber/Source: BPS, Pendataan Potensi Desa (Podes) 2018, 2019, 2020/BPS, *Villages Potential Data Collection 2018, 2019, 2020*

Lanjutan Tabel/*Continued Table 4.24*

Desa/Kelurahan Village	Banjir Flood	Banjir Bandang Flash Flood	Kekeringan Drought	Kebakaran Hutan dan Lahan Forest Fires
(1)	(6)	(7)	(8)	(9)
Carangsari	-	-	-	-
Getasan	-	-	-	-
Pangsan	-	-	-	-
Petang	-	-	-	-
Sulangai	-	-	-	-
Pelaga	-	-	-	-
Belok	-	-	-	-
Petang	-	-	-	-

Catatan/Note: ...

Sumber/Source: BPS, Pendataan Potensi Desa (Podes) 2018, 2019, 2020/BPS, *Villages Potential Data Collection 2018, 2019, 2020*

Lanjutan Tabel/*Continued Table 4.24*

Desa/Kelurahan Village	Angin Puyuh/Puting beliung/Topan Whirlwind	Gelombang Pasang Laut Tidal Wave
(1)	(10)	(11)
Carangsari	-	-
Getasan	-	-
Pangsan	-	-
Petang	-	-
Sulangai	-	-
Pelaga	-	-
Belok	-	-
Petang	-	-

Catatan/Note: ...

Sumber/Source: BPS, Pendataan Potensi Desa (Podes) 2018, 2019, 2020/BPS, *Villages Potential Data Collection 2018, 2019, 2020*

Tabel
Table 4.25

Banyaknya Korban Jiwa Akibat Bencana Alam Menurut Desa/Kelurahan dan Jenis Bencana Alam di Kecamatan Petang, 2020
Number of Casualties Due to Natural Disasters by Village and Types of Natural Disasters in Petang Subdistrict, 2020

Desa/Kelurahan Village	Gempa Bumi Earth quake	Tsunami Tsunami	Gunung Meletus Volcano	Tanah Longsor Landslide
(1)	(2)	(3)	(4)	(5)
Carangsari	-	-	-	-
Getasan	-	-	-	-
Pangsan	-	-	-	-
Petang	-	-	-	-
Sulangai	-	-	-	-
Pelaga	-	-	-	-
Belok	-	-	-	-
Petang	-	-	-	-

Catatan/Note: ...

Sumber/Source: BPS, Pendataan Potensi Desa (Podes) 2018, 2019, 2020/BPS, Villages Potential Data Collection 2018, 2019, 2020

Lanjutan Tabel/*Continued Table* 4.25

Desa/Kelurahan Village	Banjir Flood	Banjir Bandang Flash Flood	Kekeringan Drought	Kebakaran Hutan dan Lahan Forest Fires
(1)	(6)	(7)	(8)	(9)
Carangsari	-	-	-	-
Getasan	-	-	-	-
Pangsan	-	-	-	-
Petang	-	-	-	-
Sulangai	-	-	-	-
Pelaga	-	-	-	-
Belok	-	-	-	-
Petang	-	-	-	-

Catatan/Note: ...

Sumber/Source: BPS, Pendataan Potensi Desa (Podes) 2018, 2019, 2020/BPS, *Villages Potential Data Collection 2018, 2019, 2020*

Lanjutan Tabel/Continued Table 4.25

Desa/Kelurahan Village	Angin Puyuh/Puting beliung/Topan Whirlwind	Gelombang Pasang Laut Tidal Wave
(1)	(10)	(11)
Carangsari	-	-
Getasan	-	-
Pangsan	-	-
Petang	-	-
Sulangai	-	-
Pelaga	-	-
Petang	-	-

Catatan/Note: ...

Sumber/Source: BPS, Pendataan Potensi Desa (Podes) 2018, 2019, 2020/BPS, Villages Potential Data Collection 2018, 2019, 2020

Tabel 4.26
Table

Keberadaan Fasilitas/Upaya Antisipasi/Mitigasi Bencana Alam Menurut Desa/Kelurahan di Kecamatan Petang, 2020
Existence of Facilities / Efforts to Anticipate / Mitigate Natural Disasters by Villages in Petang Subdistrict, 2020

Desa/Kelurahan Village	Sistem Peringatan Dini Bencana Disaster Early Warning System	Sistem Peringatan Dini Khusus Tsunami Tsunami Early Warning System	Perlengkapan Keselamatan Safety Instrument
(1)	(2)	(3)	(4)
Carangsari	Ada	Bukan Potensi Tsunami	Ada
Getasan	Ada	Bukan Potensi Tsunami	Ada
Pangsan	Ada	Bukan Potensi Tsunami	Ada
Petang	Ada	Bukan Potensi Tsunami	Ada
Sulangai	Ada	Bukan Potensi Tsunami	Ada
Pelaga	Ada	Bukan Potensi Tsunami	Ada
Belok	Ada	Bukan Potensi Tsunami	Ada
Petang			

Catatan/Note: ...

Sumber/Source: BPS, Pendataan Potensi Desa (Podes) 2018, 2019, 2020/BPS, *Villages Potential Data Collection 2018, 2019, 2020*

Lanjutan Tabel/*Continued Table 4.26*

Desa/Kelurahan Village	Rambu-rambu dan Jalur Evakuasi Bencana Evacuation Sign	Pembuatan, Perawatan, atau Normalisasi: Sungai, Kanal, Tanggul, Parit, Drainase, Waduk, Pantai, dll Infrastructure Maintenance
(1)	(5)	(6)
Carangsari	Ada	Ada
Getasan	Ada	Ada
Pangsari	Ada	Ada
Petang	Ada	Ada
Sulangai	Ada	Ada
Pelaga	Ada	Ada
Belok	Ada	Ada
Petang		

Catatan/Note: ...

Sumber/Source: BPS, Pendataan Potensi Desa (Podes) 2018, 2019, 2020/BPS, *Villages Potential Data Collection 2018, 2019, 2020*

05

**PERTANIAN, KEHUTANAN, PETERNAKAN,
DAN PERIKANAN
AGRICULTURE, FORESTRY, LIVESTOCK,
AND FISHERY**

**408.800 kg
Jahe/Ginger**

**1.097.500 kg
Kunyit/Turmeric**

**292.950 kg
Laos/Lengkuas/Galanga**



**Kecamatan Petang merupakan satu-satunya
Kecamatan yang memproduksi tanaman
Biofarmaka di Kabupaten Badung**

***Petang Subdistrict is the only subdistrict
producing biopharmacy plants
in Badung Regency***

PENJELASAN TEKNIS

1. Lahan sawah adalah lahan pertanian yang berpetak-petak dan dibatasi oleh pematang (galengan), saluran untuk menahan/menyalurkan air, yang biasanya ditanami padi sawah tanpa memandang dari mana diperoleh atau status lahan tersebut. Lahan yang dimaksud termasuk lahan yang terdaftar di Pajak Bumi Bangunan, luran Pembangunan Daerah, lahan bengkok, lahan serobotan, lahan rawa yang ditanami padi dan lahan bekas tanaman tahunan yang telah dijadikan sawah, baik yang ditanami padi, palawija atau tanaman semusim lainnya.
2. Tegal/Kebun adalah lahan pertanian bukan sawah (lahan kering) yang ditanami tanaman semusim atau tahunan dan terpisah dengan halaman sekitar rumah serta penggunaannya tidak berpindah pindah.
3. Ladang/Huma adalah lahan pertanian bukan sawah (lahan kering) yang biasanya ditanami tanaman semusim dan penggunaannya hanya semusim atau dua musim, kemudian akan ditinggalkan bila sudah tidak subur lagi (berpindah-pindah). Kemungkinan lahan ini beberapa tahun kemudian akan dikerjakan kembali jika sudah subur.
4. Lahan yang sementara tidak diusahakan adalah lahan yang

TECHNICAL NOTES

1. *Rice fields are agricultural land that is divided into plots and is limited by embankments (galengan), channels to hold/channel water, which is usually planted with lowland rice regardless of where it was obtained or the status of the land. The land in question includes land registered with the Land Building Tax, Regional Development Fee, crooked land, serobotan land, swamp land planted with rice and land of former annual crops that have been converted into rice fields, whether planted with rice, secondary crops or other seasonal crops.*
2. *Tegal/garden is non-rice field agricultural land (dry land) which is planted with annual or annual crops and is separated from the yard around the house and its use does not move.*
3. *Ladang/Huma is non-rice field agricultural land (dry land) which is usually planted with seasonal crops and its use is only for one or two seasons, then it will be abandoned when it is no longer fertile (moving around). It is possible that this land will be reworked a few years later if it is fertile.*
4. *Temporarily uncultivated land is land that is usually cultivated but temporarily (more than 1 (one) year but less than or equal to 2 (two) years) is not cultivated, including paddy fields that have not been*

- biasanya diusahakan tetapi untuk sementara (lebih dari 1 (satu) tahun tetapi kurang dari atau sama dengan 2 (dua) tahun) tidak diusahakan, termasuk lahan sawah yang tidak diusahakan selama lebih dari 2 (dua) tahun.
5. Data pokok tanaman pangan yang dikumpulkan adalah luas panen dan produktivitas (hasil per hektar). Produksi tanaman pangan merupakan hasil perkalian antara luas panen dengan produktivitas. Pengumpulan data luas panen dilakukan setiap bulan dengan pendekatan area kecamatan diseluruh wilayah Pengumpulan data produktivitas dilakukan melalui pengukuran langsung pada plot ubinan berukuran 2 ½ m. Pengumpulan data produktivitas dilakukan setiap subround (empat bulanan) pada waktu panen petani.
 6. Data produksi padi dan palawija yang disajikan adalah dalam kualitas: gabah kering giling (padi), pipilan kering (jagung), biji kering (kedelai dan kacang tanah), dan umbi basah (ubi kayu dan ubi jalar).
 7. Tanaman sayuran dan buah-buahan semusim adalah tanaman sumber vitamin, garam mineral dan lain-lain yang dikonsumsi dari bagian tanaman yang berupa daun, bunga, buah, dan umbinya, yang berumur kurang dari satu tahun.
5. *The main data on food crops collected were yields of area harvested and productivity (yield per hectare). Production of food crops is the result of multiplying the area harvested with productivity. Data collection on area harvests is carried out every month by subdistricts approach throughout the area. Productivity data collection is carried out through direct measurements on tiled plots yielding 2 ½ m. The collection of productivity data is carried out every subround (four months) at the farmer's harvest time.*
 6. *Data on rice and secondary crops production are presented in terms of quality: milled dry grain (paddy), dry shelled (maize), dry seeds (soybeans and peanuts), and wet tubers (cassava and sweet potatoes).*
 7. *Seasonal vegetable and fruit plants are plants that are a source of vitamins, mineral salts and others which are consumed from plant parts containing leaves, flowers, fruits, and tubers, which are consumed for less than one year.*

ULASAN

BAB 05 menampilkan tentang Pertanian, Kehutanan, Peternakan serta Perikanan. Tabel yang disajikan pada bab ini, terdapat luas desa, luas sawah, banyak ternak, produksi perkebunan dan produksi ikan.

Gambar 5.1 ditampilkan grafik yang menunjukkan luas tanam, luas panen, dan produksi padi di Kecamatan Petang salah satunya dengan luas tanam padi sawah seluas 2,224 Ha, luas panen 2,278 Ha dan 12,960 ton produksi. Gambar 5.2 menampilkan grafik data mengenai banyaknya unggas dengan rincian; 31,036 ayam kampung, 436,164 ayam ras, 1,441 itik, 8 angsa dan 423 unggas lainnya.

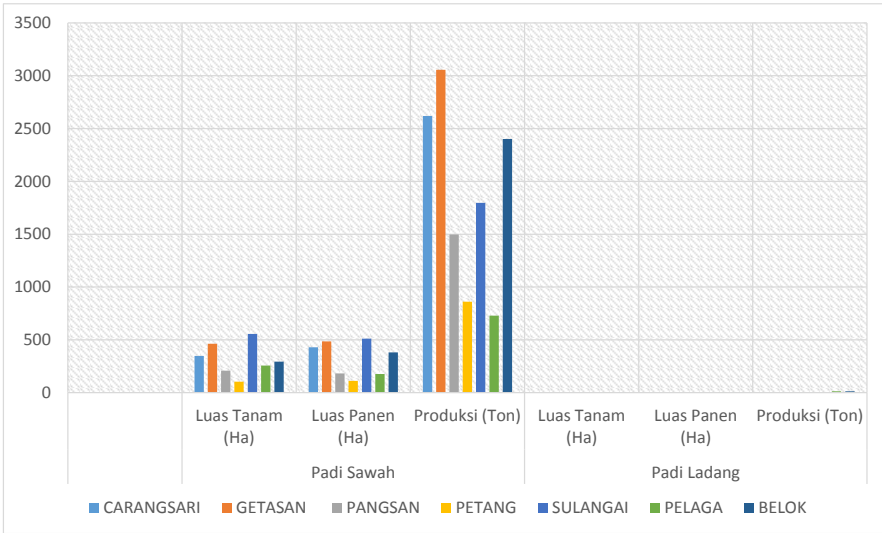
DESCRIPTION

CHAPTER 05 presents about Agriculture, Forestry, Livestock and Fisheries. The table presented in this chapter shows the area of the village, the area of rice fields, the number of livestock, plantation production and fish production.

Figure 5.1 shows a graph showing the planted area, harvested area, and rice production in Petang District, one of which is with an area of 2,224 ha of lowland rice, 2,278 ha of harvested area and 12,960 tons of production. Figure 5.2 shows a graph of data on the number of birds with details; 31,036 native chickens, 436,164 purebred chickens, 1,441 ducks, 8 geese and 423 other poultry.

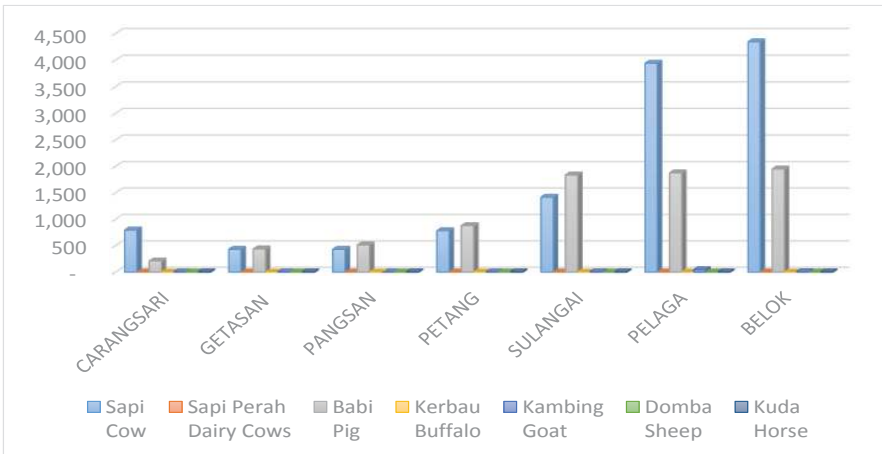
Gambar 5.1
Figures

Luas Tanam, Luas Panen, dan Produksi Padi di Kecamatan Petang, 2020
Planted Area, Harvested Area, and Paddy Production in Petang District, 2020



Catatan/Note: ...
 Sumber/Source: UPT Dinas Pertanian, Perkebunan, dan Kehutanan Kecamatan Petang/ Department of Agriculture and Forestry Plantations at Petang Subdistrict

Gambar 5.2 Banyaknya Unggas Menurut Jenisnya dan Desa/Kelurahan di Kecamatan Petang, 2020
Number of Poultry by Kind and Villages at Petang Subdistricts, 2020



Catatan/Note: ...

Sumber/Source: UPT Dinas Pertanian, Perkebunan, dan Kehutanan Kecamatan Petang/ Department of Agriculture and Forestry Plantations at Petang Subdistrict

Tabel 5.1 Luas Desa dan Luas Sawah Menurut Desa dan Jenis Pengairan di Kecamatan Petang, 2020
Table Village Area and Rice Field Area by Village and Type of Irrigation in Petang Subdistrict, 2020

Desa/Kelurahan <i>Village</i>	Luas Desa (Ha)/ <i>Village Area</i>			Luas Sawah Menurut Jenis Pengairan (Ha) <i>Rice Field Area by Type of Irrigation</i>	
	Tanah Sawah <i>Rice Field</i>	Tanah Kering <i>Dry Soil</i>	Jumlah <i>Total</i>	Pengairan Teknis <i>Technical Irrigation</i>	Setengah Teknis
(1)	(2)	(3)	(4)	(5)	(6)
Carangsari	237	648	885	-	237
Getasan	146	116	262	-	146
Pangsan	159	417	576	-	159
Petang	55	1 270	1 325	-	55
Sulangai	274	985	1 259	-	274
Pelaga	139	3 788	3 927	-	139
Belok	193	3 073	3 266	-	193
Petang	1 203	10 297	11 500	-	1 203

Catatan/Note: ...

Sumber/Source: UPT Dinas Pertanian, Perkebunan, dan Kehutanan Kecamatan Petang/ Department of Agriculture and Forestry Plantations at Petang Subdistrict

Lanjutan Tabel/*Continued Table 5.1*

Luas Sawah Menurut Jenis Pengairan (Ha) <i>Rice Field Area by Type of Irrigation</i>				
Desa/Kelurahan <i>Village</i>	Pengairan Sederhana <i>Simple Irrigation</i>	Pengairan Non PU <i>Non PU Irrigation</i>	Pasang Surut <i>Tidal Irrigation</i>	Jumlah Total
(1)	(7)	(8)	(9)	(10)
Carangsari	-	-	-	237
Getasan	-	-	-	146
Pangsan	-	-	-	159
Petang	-	-	-	55
Sulangai	-	-	-	274
Pelaga	-	-	-	139
Belok	-	-	-	193
Petang	-	-	-	1 203

Catatan/*Note*: ...Sumber/*Source*: UPT Dinas Pertanian, Perkebunan, dan Kehutanan Kecamatan Petang/ *Department of Agriculture and Forestry Plantations at Petang Subdistrict*

Tabel 5.2 Luas Tanam, Luas Panen, dan Produksi Padi di Kecamatan Petang, 2020
Table *Planted Area, Harvested Area, and Paddy Production in Petang Subdistrict, 2020*

Desa/ Kelurahan Village	Padi Sawah Wetland Paddy			Padi Ladang Dryland Paddy		
	Luas Tanam (Ha) <i>Planted Area</i>	Luas Panen (Ha) <i>Harvested Area</i>	Produksi (Ton) <i>Product -ion</i>	Luas Tanam (Ha) <i>Planted Area</i>	Luas Panen (Ha) <i>Harvested Area</i>	Produksi (Ton) <i>Product -ion</i>
(1)	(2)	(3)	(4)	(5)	(6)	(7)
Carangsari	347	430	2 620	-	-	-
Getasan	462	485	3 056	-	-	-
Pangsan	207	182	1 497	-	-	-
Petang	103	111	861	-	-	-
Sulangai	556	512	1 796	-	-	-
Pelaga	256	177	729	5	5	13
Belok	293	381	2 401	4	4	12
Petang	2 224	2 278	12 960	9	9	25

Catatan/Note: ...

Sumber/Source: UPT Dinas Pertanian, Perkebunan, dan Kehutanan Kecamatan Petang/ *Department of Agriculture and Forestry Plantations at Petang Subdistrict*

Tabel 5.3 Luas Tanam, Luas Panen, dan Produksi Jagung dan Kacang Tanah di Kecamatan Petang, 2020
Table *Planted Area, Harvested Area, and Corn and Peanut Production in Petang Subdistrict, 2020*

Desa/ Kelurahan Village	Jagung Corn			Kacang Tanah Peanut		
	Luas Tanam (Ha) <i>Planted Area</i>	Luas Panen (Ha) <i>Harvested Area</i>	Produksi (Ton) <i>Product -ion</i>	Luas Tanam (Ha) <i>Planted Area</i>	Luas Panen (Ha) <i>Harvested Area</i>	Produksi (Ton) <i>Product -ion</i>
(1)	(2)	(3)	(4)	(5)	(6)	(7)
Carangsari	-	-	-	-	-	-
Getasan	-	-	-	-	-	-
Pangsan	-	-	-	-	-	-
Petang	-	-	-	-	-	-
Sulangai	-	-	-	-	-	-
Pelaga	41	41	23	37	37	3
Belok	50	50	29	29	29	2
Petang	91	91	52	66	66	5

Catatan/Note: ...

Sumber/Source: UPT Dinas Pertanian, Perkebunan, dan Kehutanan Kecamatan Petang/ *Department of Agriculture and Forestry Plantations at Petang Subdistrict*

Tabel 5.4 Luas Tanam, Luas Panen, dan Produksi Ubi Jalar dan Ubi Kayu di Kecamatan Petang 2020
Table *Planted Area, Harvested Area, and Production of Sweet Potatoes and Cassava in Petang Subdistrict, 2020*

Desa/ Kelurahan Village	Ubi Jalar Sweet Potato			Ubi Kayu Cassava		
	Luas Tanam (Ha) Planted Area	Luas Panen (Ha) Harvested Area	Produksi (Ton) Product -ion	Luas Tanam (Ha) Planted Area	Luas Panen (Ha) Harvested Area	Produksi (Ton) Product -ion
(1)	(2)	(3)	(4)	(5)	(6)	(7)
Carangsari	-	-	-	-	-	-
Getasan	-	-	-	-	-	-
Pangsan	-	-	-	-	-	-
Petang	-	-	-	5	5	12
Sulangai	-	-	-	-	-	-
Pelaga	61	61	192	42	47	97
Belok	69	69	229	33	33	76
Petang	130	130	421	80	85	185

Catatan/Note: ...

Sumber/Source: UPT Dinas Pertanian, Perkebunan, dan Kehutanan Kecamatan Petang/ Department of Agriculture and Forestry Plantations at Petang Subdistrict

Tabel 5.5 **Banyaknya Ternak Menurut Jenisnya dan Desa/Kelurahan**
Table **di Kecamatan Petang, 2020**
Number of Livestock by Type and Villagesat Petang
Subdistricts, 2020

Desa/Kelurahan <i>Village</i>	Jenis Ternak <i>Type of Livestock</i>			
	Sapi <i>Cow</i>	Sapi Perah <i>Dairy Cows</i>	Babi <i>Pig</i>	Kerbau <i>Buffalo</i>
(1)	(2)	(3)	(4)	(5)
Carangsari	794	-	210	-
Getasan	431	-	438	-
Pangsan	430	-	515	2
Petang	783	-	880	-
Sulangai	1 416	-	1 838	-
Pelaga	3 939	-	1 878	-
Belok	4 342	-	1 950	-
Petang	12 135	-	7 709	2

Catatan/Note: ...

Sumber/Source: UPT Dinas Pertanian, Perkebunan, dan Kehutanan Kecamatan Petang/ *Department of Agriculture and Forestry Plantations at Petang Subdistrict*

Lanjutan Tabel/Continued Table 5.5

Desa/Kelurahan <i>Village</i>	Jenis Ternak <i>Type of Livestock</i>		
	Kambing <i>Goat</i>	Domba <i>Sheep</i>	Kuda <i>Horse</i>
(1)	(6)	(7)	(8)
Carangsari	-	-	-
Getasan	-	-	-
Pangsan	-	-	-
Petang	-	-	-
Sulangai	4	-	-
Pelaga	45	-	-
Belok	5	-	-
Petang	54	-	-

Catatan/Note: ...

Sumber/Source: UPT Dinas Pertanian, Perkebunan, dan Kehutanan Kecamatan Petang/ Department of Agriculture and Forestry Plantations at Petang Subdistrict

Tabel 5.6 **Banyaknya Unggas Menurut Jenisnya dan Desa/
Table** **Kelurahan di Kecamatan Petang, 2020**
*Number of Poultry by Kind and Villages at Petang
Subdistricts, 2020*

Desa/Kelurahan Villages	Ayam Kampung Kampong Chicken	Ayam Ras Chicken Breeder	Itik Duck	Angsa Goose	Unggas Lainnya Others
(1)	(2)	(3)	(4)	(5)	(6)
Carangsari	1 731	2 600	35	4	-
Getasan	1 199	38 300	466	-	15
Pangsan	1 872	25 064	422	-	-
Petang	2 487	220 000	310	-	-
Sulangai	4 252	106 500	54	4	408
Pelaga	8 073	43 700	56	-	0
Belok	11 422	-	68	-	-
Petang	31 036	436 164	1 411	8	423

Catatan/Note: ...

Sumber/Source: UPT Dinas Pertanian, Perkebunan, dan Kehutanan Kecamatan Petang/ *Department of Agriculture and Forestry Plantations at Petang Subdistrict*

Tabel 5.7 Luas Tanam dan Produksi Perkebunan Rakyat di Kecamatan Petang, 2020
Table *Planted Area and Production of Planted Area and Production of Smallholders in Petang District, 2020*

Desa/ Kelurahan Village	Kopi Coffee		Cengkeh Cloves		Panili Vanilla	
	Luas Tanam (Ha) <i>Planted Area</i>	Produksi (Ton) <i>Production</i>	Luas Tanam (Ha) <i>Planted Area</i>	Produksi (Ton) <i>Production</i>	Luas Tanam (Ha) <i>Planted Area</i>	Produksi (Ton) <i>Production</i>
(1)	(2)	(3)	(4)	(5)	(6)	(7)
Carangsari	6	0,697	18,25	0,62	-	-
Getasan	3	0,730	10,00	0,09	-	-
Pangsan	16	0,600	14,25	0,06	-	-
Petang	83	1 048,000	78 65	0,51	-	-
Sulangai	33	1 084,000	11,40	0,66	-	-
Pelaga	6 301	1 071,000	54,79	0,57	-	-
Belok	761	1 055,000	65,00	1,00	-	-
Petang	7 202	4 260	75,00	3,51	-	-

Catatan/Note: ...

Sumber/Source: UPT Dinas Pertanian, Perkebunan, dan Kehutanan Kecamatan Petang/ *Department of Agriculture and Forestry Plantations at Petang Subdistrict*

Lanjutan Tabel/*Continued Table 5.7*

Desa/ Kelurahan Village	Kelapa Coconut		Coklat Kakao		Tembakau Tobacco	
	Luas Tanam (Ha) <i>Planted Area</i>	Produksi (Ton) <i>Production</i>	Luas Tanam (Ha) <i>Planted Area</i>	Produksi (Ton) <i>Production</i>	Luas Tanam (Ha) <i>Planted Area</i>	Produksi (Ton) <i>Production</i>
(1)	(2)	(3)	(4)	(5)	(6)	(7)
Carangsari	62,00	1,17	6,00	0,96	-	-
Getasan	53,50	2,11	0,27	0,88	-	-
Pangsan	30,00	2,11	26,25	0,62	-	-
Petang	97,07	2,05	35,90	0,54	-	-
Sulangai	73,83	1,74	24,25	0,48	-	-
Pelaga	47,97	1,28	61,37	0,50	-	-
Belok	85,22	13,92	19,00	0,60	-	-
Petang	449,59	24,38	173,04	4,58	-	-

Catatan/Note: ...

Sumber/Source: UPT Dinas Pertanian, Perkebunan, dan Kehutanan Kecamatan Petang/ *Department of Agriculture and Forestry Plantations at Petang Subdistrict*

06

INDUSTRI, PERTAMBANGAN, DAN ENERGI
INDUSTRY, MINING, AND ENERGY



**Terdapat 276 unit industri kerajinan
di Kecamatan Petang**

***There are 276 craft industries
in Petang Subdistrict***

PENJELASAN TEKNIS

1. Pengumpulan data industri besar dan sedang dilakukan melalui Survei Industri Besar dan Sedang yang dilaksanakan setiap tahun secara lengkap (sensus) sejak tahun 1975. Survei Industri Besar dan Sedang mencakup semua perusahaan industri yang mempunyai tenaga kerja 20 orang atau lebih dengan menggunakan kuesioner II A.
2. Klasifikasi industri yang digunakan dalam survei ini berdasar kepada Klasifikasi Baku Lapangan Usaha Indonesia (KBLI). KBLI adalah klasifikasi lapangan usaha yang berdasar kepada *International Standard Industrial Classification of All Economic Activities (ISIC) revisi 4* yang telah disesuaikan dengan kondisi Indonesia.
3. Industri manufaktur adalah suatu kegiatan ekonomi yang melakukan kegiatan mengubah suatu barang dasar secara mekanis, kimia, atau dengan tangan sehingga menjadi barang jadi/setengah jadi, dan atau barang yang kurang nilainya menjadi barang yang lebih tinggi nilainya, dan sifatnya lebih dekat kepada pemakai akhir. Termasuk dalam kegiatan ini adalah jasa industri dan pekerjaan perakitan.
4. Jasa industri adalah kegiatan industri yang melayani keperluan pihak lain. Pada kegiatan ini

TECHNICAL NOTES

1. *Data collection of large and medium scale manufacturing is conducted through The Large and Medium Manufacturing Establishment Survey that has been done annually for all industries (census) since 1975. Large and Medium Manufacturing Establishment Survey covers all manufactures/industries with 20 workers or more by questionnaire II A.*
2. *The industrial classification adopted in this survey refers to the Klasifikasi Baku Lapangan Usaha Indonesia (KBLI). KBLI is classification of economic activities based on the International Standard Industrial Classification of All Economic Activities (ISIC rev 4) that has been modified according to the local condition in Indonesia.*
3. *Manufacturing industry is defined as an economic activity processing basic goods mechanically, chemicals or manually into final or intermediate goods. It is also defined as processing of lower value goods into higher value goods as final or intermediate products. The activities also include services for manufacturing and assembling.*
4. *Services for manufacturing is defined as a manufacturing activity which serving other manufacturing*

- disediakan oleh pihak lain sedangkan pihak pengolah hanya melakukan pengolahannya dengan mendapat imbalan sebagai balas jasa (upah maklon).
5. Perusahaan atau usaha industri adalah suatu unit (kesatuan) usaha yang melakukan kegiatan ekonomi, bertujuan menghasilkan barang atau jasa, terletak pada suatu bangunan atau lokasi tertentu, dan mempunyai catatan administrasi tersendiri mengenai produksi dan struktur biaya serta ada seorang atau lebih yang bertanggung jawab atas usaha tersebut.
 6. Industri manufaktur dikelompokkan ke dalam 4 golongan berdasarkan banyaknya pekerja, yaitu: industri besar (100 orang pekerja atau lebih), industri sedang/menengah (20–99 orang pekerja), industri kecil (5–19 orang pekerja), dan industri mikro (1–4 orang pekerja).
 7. Input atau biaya antara adalah biaya yang dikeluarkan dalam proses industri yang berupa bahan baku, bahan bakar, barang lainnya diluar bahan baku/bahan penolong, jasa industri,sewa gedung,dan biaya jasa non industri.
 8. Output adalah nilai keluaran yang dihasilkan dari proses kegiatan industri yang berupa barang yang dihasilkan, tenaga listrik yang di jual, jasa industri, keuntungan setengah jadi, dan penerimaan establishments. In this case, raw materials are supplied by others while the workers are paid as a compensation for processing raw materials.
 5. A manufacturing establishment is defined as a production unit engaged in economic activity, producing goods or services, located in a building or in a certain location, keeping a business record concerning the production and cost structure, and having a person or more that are responsible to those activities.
 6. Manufacturing industries are categorized into four groups, based on the number of employees: large scale manufacturing (100 employees or more), medium scale manufacturing (20–99 employees), small scale manufacturing (5–19 employees), and micro industry (1–4 employees).
 7. Input or intermediate cost is defined as cost of raw materials and supporting materials, fuel, other materials, electricity, industrial services, building rent, and nonindustrial services, etc.
 8. Output is defined as total value of all processed goods which include production, electricity sold, industrial services, profits, change in stocks and other incomes.

lain.

9. Nilai tambah adalah besarnya output dikurangi besarnya nilai input (antara).
 10. Pengeluaran untuk tenaga kerja adalah merupakan imbalan atas jasa-jasa yang telah di korbankan oleh pekerja untuk pihak lain yang meliputi upah/gaji, upah lembur, hadiah, bonus dan sejenisnya, iuran dan pensiun, tunjangan sosial, tunjangan kecelakaan, dan lainnya.
 11. Modal tetap adalah modal kerja yang dapat digunakan lebih dari satu tahun.
 12. Pajak tidak langsung adalah pajak yang langsung dibayarkan oleh perusahaan, termasuk PPn.
 13. Bahan baku adalah bahan-bahan yang digunakan untuk proses produksi dalam membentuk suatu barang produksi.
 14. Barang yang dihasilkan adalah barang yang dihasilkan dalam proses produksi.
 15. Kapasitas listrik terpasang adalah total kapasitas dari seluruh mesin pembangkit listrik yang dioperasikan.
 16. Listrik yang dibangkitkan adalah jumlah listrik yang dibangkitkan oleh seluruh mesin pembangkit listrik dan dinyatakan dalam satuan dasar Watt hours.
 17. Jumlah listrik/gas/air bersih yang terjual adalah banyaknya listrik/gas/air bersih yang disalurkan kepada para pelanggan.
9. *Value added is defined as subtraction from output to input.*
 10. *Labor cost is defined as compensation for workers in the form of money and goods. Labor cost covers wage and salary, overtime pay, bonus in cash and goods, pension funds, social allowance, accident allowance, etc.*
 11. *Fixed asset is working capital that can be used for more than one year.*
 12. *Indirect tax is tax paid by establishment including value added taxes (PPn).*
 13. *Raw material is material used in the production process of production goods.*
 14. *Outcome product is goods related in the production pricess.*
 15. *Installed electricity capacity of all operated power plants machines.*
 16. *Electricity generated is the amount of electricity generated by all power plant engine in Watt hours standard unit.*
 17. *Sold electricity/gas/cleaned water is total electricity/gas/cleaned water distributed to customers.*

ULASAN

BAB 06 menampilkan data tentang Industri, Pertambangan dan Energi. Tabel yang disajikan menampilkan data berupa banyaknya industri (besar, sedang dan kecil), banyak usaha jasa perorangan yang terdapat di Kecamatan Petang.

Data yang disajikan pada Gambar 6.1 menunjukkan informasi banyaknya perusahaan industri di Kecamatan Petang yang didominasi oleh industri kerajinan dengan total 276 industri. Gambar 6.2 menunjukkan banyaknya jasa/usaha perorangan di Kecamatan Petang yang didominasi oleh tukang jahit sebanyak 46 jasa, dan beragam jasa lainnya yang ada di Kecamatan Petang.

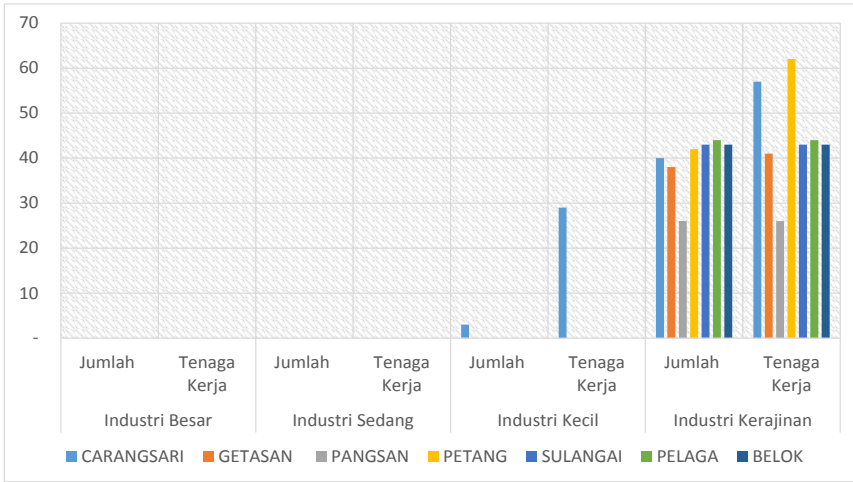
DESCRIPTION

CHAPTER 06 displays data on Industry, Mining and Energy. The table presented displays data in the form of the number of industries (large, medium and small), the number of individual service businesses in the Petang Subdistrict.

The data presented in Figure 6.1 shows information on the number of industrial companies in Petang Subdistrict which are dominated by the handicraft industry with a total of 276 industries. Figure 6.2 shows the number of services/individual businesses in Petang Subdistrict, which are dominated by 46 tailors, and a variety of other services in Petang Subdistrict.

Gambar 6.1
Figures

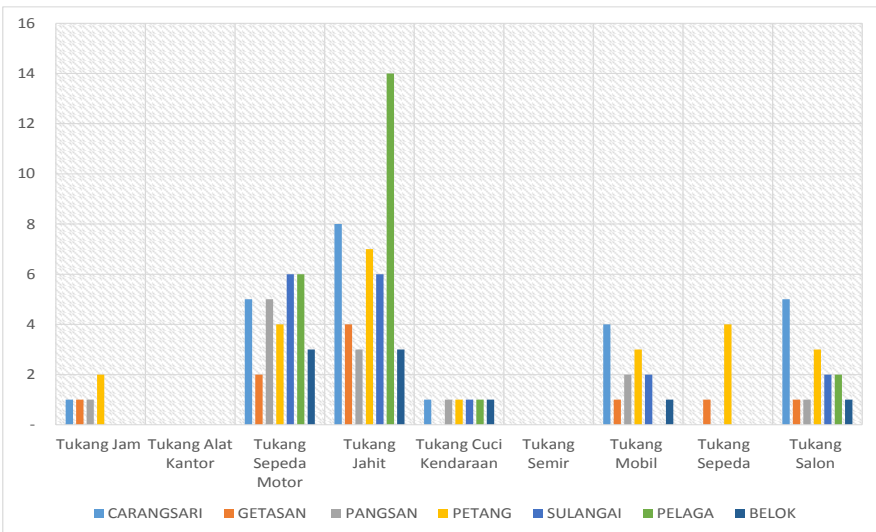
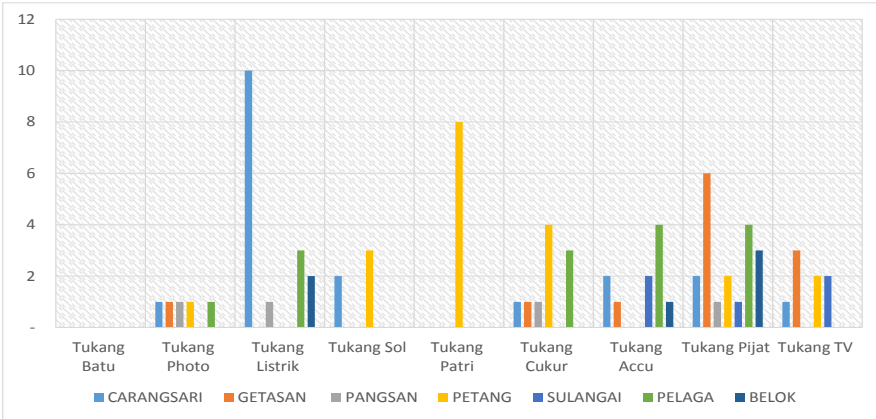
Banyaknya Perusahaan Industri Menurut Jenis dan Desa/Kelurahan di Kecamatan Petang, 2020
Number of Industrial Companies by Type and Villages at Petang Subdistricts, 2020



Sumber : Perbekel/Lurah
Source : Village Head

Gambar 6.2
Figures

Banyaknya Usaha Jasa Perorangan/ RumahTangga Menurut Desa/Kelurahan di Kecamatan Kuta, 2020
Number of Personal Services Business/ Households by Type at Kuta Subdistricts, 2020



Sumber : Perbekel/Lurah
Source : Village Head

Tabel
Table 6.1**Banyaknya Perusahaan Industri Menurut Jenis dan Desa/
Kelurahan di Kecamatan Petang, 2020**
*Number of Industrial Companies by Type and Villages at
Petang Subdistricts, 2020*

Desa/ Kelurahan Village	Besar Large		Sedang Medium		Kecil Small	
	Jumlah Total	Tenaga Kerja Labor	Jumlah Total	Tenaga Kerja Labor	Jumlah Total	Tenaga Kerja Labor
(1)	(2)	(3)	(4)	(5)	(6)	(7)
Carangsari	-	-	-	-	3	29
Getasan	-	-	-	-	-	-
Pangsari	-	-	-	-	-	-
Petang	-	-	-	-	-	-
Sulangai	-	-	-	-	-	-
Pelaga	-	-	-	-	-	-
Belok	-	-	-	-	-	-
Petang	-	-	-	-	3	29

Sumber : Perbekel/Lurah
Source : Village Head

Lanjutan Tabel/*Continued Table 6.1*

Desa/Kelurahan <i>Village</i>	Kerajinan <i>Craft</i>		Jumlah <i>Total</i>	
	Jumlah <i>Total</i>	Tenaga Kerja <i>Labor</i>	Jumlah <i>Total</i>	Tenaga Kerja <i>Labor</i>
(1)	(2)	(3)	(4)	(5)
Carangsari	40	57	43	86
Getasan	38	41	38	41
Pangsan	26	26	26	26
Petang	42	62	42	62
Sulangai	43	43	43	43
Pelaga	44	44	44	44
Belok	43	43	43	43
Petang	276	316	279	345

Sumber : Perbekel/Lurah
 Source : *Village Head*

Tabel
Table 6.2

Banyaknya Industri Kerajinan Menurut Kelompok Industri, Jumlah Tenaga Kerja dan Desa di Kecamatan Petang, 2020
Number of Home Industries by Group of Industrial and Villages at Petang Subdistricts, 2020

Desa/ Kelurahan Village	Makanan Food		Tekstil Textiles		Kayu Wood	
	Jumlah Total	Tenaga Kerja Labor	Jumlah Total	Tenaga Kerja Labor	Jumlah Total	Tenaga Kerja Labor
(1)	(2)	(3)	(4)	(5)	(6)	(7)
Carangsari	13	20	12	12	4	10
Getasan	12	17	18	18	2	4
Pangsan	16	16	3	3	4	4
Petang	23	43	14	14	2	2
Sulangai	27	27	10	10	4	4
Pelaga	27	27	4	4	2	2
Belok	23	23	7	7	3	3
Petang	141	173	68	68	21	29

Sumber : Perbekel/Lurah
 Source : Village Head

Lanjutan Tabel/*Continued Table 6.2*

Desa/ Kelurahan Village	Kertas Paper		Kimia Chemistry		Logam Metal	
	Jumlah Total	Tenaga Kerja Labor	Jumlah Total	Tenaga Kerja Labor	Jumlah Total	Tenaga Kerja Labor
(1)	(8)	(9)	(10)	(11)	(12)	(13)
Carangsari	-	-	-	-	4	4
Getasan	-	-	-	-	4	7
Pangsan	-	-	-	-	1	1
Petang	-	-	-	-	1	1
Sulangai	-	-	-	-	1	1
Pelaga	-	-	-	-	3	3
Belok	-	-	-	-	1	1
Petang	-	-	-	-	15	18

Sumber : Perbekel/Lurah

Source : Village Head

Lanjutan Tabel/*Continued Table 6.2*

Desa/ Kelurahan <i>Village</i>	Galian <i>Quarrying</i>		Besi & Baja <i>Iron & Steel</i>		Kimia <i>Chemical</i>	
	Jumlah <i>Total</i>	Tenaga Kerja <i>Labor</i>	Jumlah <i>Total</i>	Tenaga Kerja <i>Labor</i>	Jumlah <i>Total</i>	Tenaga Kerja <i>Labor</i>
(1)	(14)	(15)	(16)	(17)	(18)	(19)
Carangsari	-	-	-	-	-	-
Getasan	-	-	-	-	-	-
Pangsan	-	-	-	-	-	-
Petang	-	-	-	-	-	-
Sulangai	-	-	1	2	-	-
Pelaga	-	-	-	-	-	-
Belok	-	-	1	2	-	-
Petang	-	-	2	4	-	-

Sumber : Perbekel/Lurah
Source : *Village Head*

Lanjutan Tabel/Continued Table 6.2

Desa/ Kelurahan Village	Logam Metal		Galian Excavation		Besi dan Baja Iron and steel	
	Jumlah Total	Tenaga Kerja Labor	Jumlah Total	Tenaga Kerja Labor	Jumlah Total	Tenaga Kerja Labor
(1)	(20)	(21)	(22)	(23)	(24)	(25)
Carangsari	-	-	6	6	5	5
Getasan	4	4	2	2	-	-
Pangsari	-	-	2	2	1	1
Petang	-	-	-	-	3	3
Sulangai	-	-	2	2	-	-
Pelaga	9	9	2	2	-	-
Belok	-	-	3	3	7	7
Petang	13	13	17	17	16	16

Sumber : Perbekel/Lurah
Source : Village Head

Tabel 6.3
Table

**Jumlah Perusahaan Penggalian Menurut Desa/Kelurahan
di Kecamatan Kuta Selatan, 2020**
*Number of Mineral and Mining Companies and Workers by
Type at Kuta Selatan Subdistrict, 2020*

Desa/ Kelurahan Village	Batu Padas Limestone		Kerikil/Koral Gravel/Coral		Batu Kali River Stone	
	Jumlah Total	Tenaga Kerja Labor	Jumlah Total	Tenaga Kerja Labor	Jumlah Total	Tenaga Kerja Labor
(1)	(2)	(3)	(4)	(5)	(6)	(7)
Carangsari	-	-	-	-	-	-
Getasan	-	-	-	-	-	-
Pangsan	-	-	-	-	-	-
Petang	-	-	-	-	-	-
Sulangai	-	-	-	-	-	-
Pelaga	-	-	-	-	-	-
Belok	-	-	-	-	-	-
Petang	-	-	-	-	-	-

Sumber : Perbekel/Lurah
Source : Village Head

Lanjutan Tabel/Continued Table 6.3

Desa/ Kelurahan Village	Pasir Sand		Tanah Liat Clay		Batu Kapur Limestone	
	Jumlah Total	Tenaga Kerja Labor	Jumlah Total	Tenaga Kerja Labor	Jumlah Total	Tenaga Kerja Labor
(1)	(8)	(9)	(10)	(11)	(12)	(13)
Carangsari	-	-	-	-	-	-
Getasan	-	-	-	-	-	-
Pangsan	-	-	-	-	-	-
Petang	-	-	-	-	-	-
Sulangai	-	-	-	-	-	-
Pelaga	-	-	-	-	-	-
Belok	-	-	-	-	-	-
Petang	-	-	-	-	-	-

Sumber : Perbekel/Lurah
Source : Village Head

Tabel
Table 6.4**Banyaknya Usaha Jasa Perorangan/ RumahTangga
Menurut Desa/Kelurahan di Kecamatan Kuta, 2020
Number of Personal Services Business/ Households by Type
at Kuta Subdistricts, 2020**

Desa/Kelurahan <i>Village</i>	Jenis Jasa Perorangan/Rumahtangga <i>Type of Personal Services Business</i>				
	Tukang Batu <i>Bricklayer</i>	Tukang Photo Photo <i>grafer</i>	Tukang Listrik <i>Electrician</i>	Tukang Sol <i>Cobbler</i>	Tukang Patri <i>Plumber</i>
(1)	(2)	(3)	(4)	(5)	(6)
Carangsari	-	1	10	2	-
Getasan	-	1	-	-	-
Pangsan	-	1	1	-	-
Petang	-	1	-	3	8
Sulangai	-	-	-	-	-
Pelaga	-	1	3	-	-
Belok	-	-	2	-	-
Petang	-	5	16	5	8

Sumber : Perbekel/Lurah
Source : Village Head

Lanjutan Tabel/Continued Table 6.4

Desa/ Kelurahan Village	Jenis Jasa Perorangan/Rumahtangga Type of Personal Services Business				
	Tukang Cukur Barber	Tukang Accu Accu Repairman	Tukang Pijat Masseus	Tukang TV TV Repairman	Tukang Jam Clock Repairman
(1)	(7)	(8)	(9)	(10)	(11)
Carangsari	1	2	2	1	1
Getasan	1	1	6	3	1
Pangsan	1	-	1	-	1
Petang	4	-	2	2	2
Sulangai	-	2	1	2	-
Pelaga	3	4	4	-	-
Belok	-	1	3	-	-
Petang	10	10	19	8	5

Sumber : Perbekel/Lurah
Source : Village Head

Lanjutan Tabel/*Continued Table* 6.4

Desa/Kelurahan <i>Village</i>	Jenis Jasa Perorangan/Rumahtangga <i>Type of Personal Services Business</i>				
	Tukang Alat Kantor	Tukang Sepeda Motor	Tukang Jahit	Tukang Cuci Kendaraan	Tukang Semir
(1)	(12)	(13)	(14)	(15)	(16)
Carangsari	-	5	8	1	-
Getasan	-	2	4	-	-
Pangsan	-	5	3	1	-
Petang	-	4	7	1	-
Sulangai	-	6	6	1	-
Pelaga	-	6	14	1	-
Belok	-	3	3	1	-
Petang	-	31	45	6	-

Sumber : Perbekel/Lurah
 Source : *Village Head*

Lanjutan Tabel/*Continued Table 6.4*

Desa/Kelurahan <i>Village</i>	Jenis Jasa Perorangan/Rumahtangga <i>Type of Personal Services Business</i>		
	Tukang Mobil <i>Car Repairman</i>	Tukang Sepeda <i>Bicycle Repairman</i>	Tukang Salon <i>Hairdresser</i>
(1)	(17)	(18)	(19)
Carangsari	4	-	5
Getasan	1	1	1
Pangsan	2	-	1
Petang	3	4	3
Sulangai	2	-	2
Pelaga	-	-	2
Belok	1	-	1
Petang	13	5	15

Sumber: Perbekel/Lurah
 Source: *Village Head*

07

**PERDAGANGAN
TRADE**

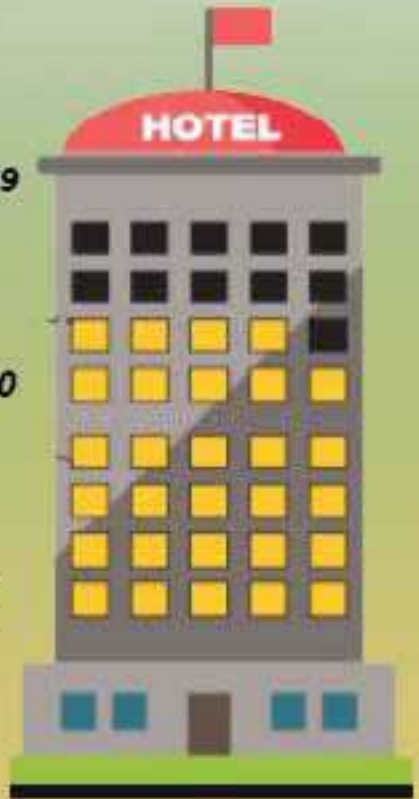
112.696 orang

Jumlah Wisnus Menginap 2019

82.337 orang

Jumlah Wisnus Menginap 2020

Terjadi penurunan jumlah wisatawan nusantara yang menginap di Kabupaten Badung pada tahun 2020 jika dibandingkan dengan tahun 2019



Number of Domestic Tourist stayed in Badung Regency decreased in 2020 compared to 2019

PENJELASAN TEKNIS

1. Konsep dan definisi pariwisata mengikuti rekomendasi *United Nation World Tourism Organization* (UNWTO) dan *International Union of Office Travel Organization*.
2. Wisatawan mancanegara (wisman) ialah setiap pengunjung yang mengunjungi suatu negara di luar tempat tinggalnya, didorong oleh satu atau beberapa keperluan tanpa bermaksud memperoleh penghasilan di tempat yang dikunjungi dan lamanya kunjungan tersebut tidak lebih dari satu tahun (12 bulan). Definisi ini mencakup 2 (dua) kategori wisatawan mancanegara, yaitu:
 - a. Wisatawan (turis) ialah setiap pengunjung seperti definisi di atas yang tinggal paling sedikit 24 jam, akan tetapi tidak lebih dari 1 (satu) tahun di tempat yang dikunjungi, dengan maksud antara lain: berlibur, rekreasi, olah raga, bisnis, menghadiri pertemuan, studi, dan kunjungan dengan alasan kesehatan.
 - b. *Excursionist* ialah setiap pengunjung seperti definisi di atas yang tinggal kurang dari 24 jam di tempat yang dikunjungi (termasuk "*Cruise passengers*"). *Cruise Passengers* ialah setiap pengunjung yang tiba di suatu negara di mana mereka tidak menginap di akomodasi yang

TECHNICAL NOTES

1. *The concept and definition of tourism refer to the recommendation of the United Nation World Tourism Organization (UNWTO) and International Union of Office Travel Organization.*
2. *An International Visitor is any person visiting a country other than his usual place of residence for any reason other than for earning income in the country visited, and the length of stay is no more than one year (12 months). This definition covers two categories of foreign visitors, namely:*
 - a. *"Tourist" is any visitor staying for at least 24 hours, but no more than one year, in the country visited, with the intention of visiting, and for any of these purposes: Pleasure, recreation and sports, Business, visiting friends and relatives, missions, attending meetings, conferences, visit for health reasons and study.*
 - b. *"Excursionist" is any visitor staying less than 24 hours in the country visited including, "Cruise Passengers", i.e. visitors arriving in a country without staying in any accommodation available in the visited country.*

3. Rata-rata lama tinggal adalah rata-rata waktu tinggal wisatawan mancanegara di Indonesia untuk satu kali kunjungan
 4. Usaha penyediaan akomodasi adalah usaha yang menyediakan pelayanan penginapan yang dapat dilengkapi dengan pelayanan pariwisata lainnya. Usaha penyediaan akomodasi dapat berupa hotel, vila, pondok wisata, bumi perkemahan, persinggahan karavan, dan akomodasi lainnya yang digunakan untuk tujuan pariwisata.
 5. Hotel adalah penyediaan akomodasi secara harian berupa kamar-kamar di dalam satu bangunan yang dapat dilengkapi dengan jasa pelayanan makan dan minum, kegiatan hiburan dan atau fasilitas lainnya. Hotel terdiri dari hotel berbintang dan hotel non-bintang.
 6. Hotel bintang adalah usaha penyediaan jasa pelayanan penginapan, makan minum serta jasa lainnya bagi umum dengan menggunakan sebagian atau seluruh bangunan. Usaha ini dikelola secara komersial serta memenuhi ketentuan persyaratan sebagai hotel bintang (termasuk berlian) yang ditetapkan dalam surat keputusan instansi yang membinanya. Misalnya hotel bintang lima, hotel bintang empat dan seterusnya.
- 3 *Average length of stay is the average stay duration of foreign visitor in Indonesia for one trip.*
 - 4 *The business of providing accommodation is a business that provides specialty services that can be equipped with other tourism services. It includes hotel, villa, cottage, camping, caravan stop, and other accommodation that are used for tourism purposes.*
 - 5 *Hotel is a daily supply of accommodation and rooms within a building which can be equipped with eating and drinking services, entertainment activities and/or other facilities. Hotel consists of a classified hotel and a non-classified hotel.*
 - 6 *A star hotel is the business of providing an accommodation, eating and drinking as well as other services for the public by using a building or a part of a building. It is managed commercially and meets specified requirements as a star hotel (including diamonds) set forth in the decree of fostering agency. For example, five star hotel, four star hotel, and so on.*

7. Tingkat hunian kamar hotel adalah persentase banyaknya malam kamar yang dihuni terhadap banyaknya malam kamar yang tersedia.
 8. Rata-rata lamanya tamu menginap adalah banyaknya malam tempat tidur yang terpakai (malam tamu) dengan banyaknya tamu yang menginap di hotel atau akomodasi lainnya.
7. *Room occupancy rate is the number of room-nights occupied divided by the number of room-nights available, multiplied by 100 percent.*
 8. *Average length of stay is the number of bed-nights used (guest night) divided by the number of guests coming to spend the night at the accommodation.*

ULASAN

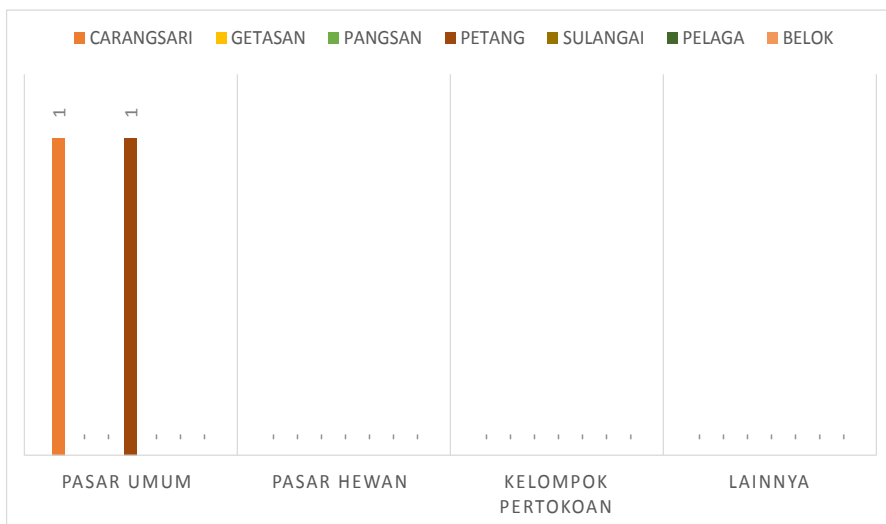
BAB 07 menampilkan data Perdagangan. Data yang disajikan pada Gambar 7.1 menampilkan banyaknya tempat pemasaran/pasar dengan total 2 tempat pasar/pemasaran yang masing-masing berada di Carangsari dan Petang. Terdapat usaha koperasi yang terdiri dari 1 KUD dan 34 Non-KUD dengan anggota sebanyak 3,445 orang anggota KUD dan 15,344 anggota Non-KUD. Tabel 7.4 atau Gambar 7.2 menunjukkan banyaknya sarana dan prasarana ekonomi sebagai berikut; 2 pasar dengan bangunan permanen, 5 mini market, 514 warung, dan 3 restoran.

DESCRIPTION

CHAPTER 07 displays Trading data. The data presented in Figure 7.1 shows the number of marketing/market places with a total of 2 market/marketing places located in Carangsari and Petang respectively. There is a cooperative business consisting of 1 KUD and 34 Non-KUD with 3,445 KUD members and 15,344 Non-KUD members. Table 7.4 or Figure 7.2 shows the number of economic facilities and infrastructure as follows; 2 markets with permanent buildings, 5 mini markets, 514 warungs, and 3 restaurants.

Gambar 7.1
Figures

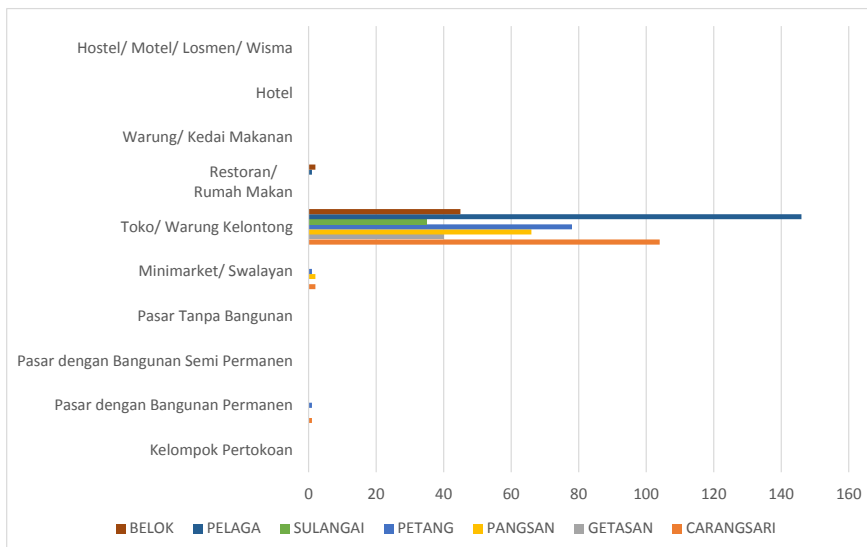
Banyaknya Tempat Pemasaran/Pasar Menurut Jenisnya dan Desa/Kelurahan di Kecamatan Petang, 2020
Number of Sites Marketing/Market by Type and Villages at Petang Subdistricts, 2020



Sumber : Perbekel/Lurah
Source : Village Head

Gambar 7.2
Figures

Banyaknya Sarana dan Prasarana Ekonomi Menurut Desa/Kelurahan dan Jenisnya di Kecamatan Petang, 2020
Total Member KUD and Type of Business by Villages at Petang Subdistricts, 2020



Sumber : Perbekel/Lurah
Source : Village Head

Tabel
Table 7.1**Banyaknya Tempat Pemasaran/Pasar Menurut Jenisnya dan Desa/Kelurahan di Kecamatan Petang, 2020**
Number of Sites Marketing/Market by Type and Villages at Petang Subdistricts, 2020

Desa/Kelurahan <i>Village</i>	Pasar Market				Jumlah Total
	Umum General	Hewan Animal	Kelompok Pertokoan Shopping Group	Lainnya Others	
(1)	(2)	(3)	(4)	(5)	(6)
Carangsari	1	-	-	-	1
Getasan	-	-	-	-	-
Pangsan	-	-	-	-	-
Petang	1	-	-	-	1
Sulangai	-	-	-	-	-
Pelaga	-	-	-	-	-
Belok	-	-	-	-	-
Petang	2	-	-	-	2

Sumber : Perbekel/Lurah
Source : Village Head

Tabel
Table 7.2

**Banyaknya Usaha Koperasi Menurut Jenis dan Desa/
Kelurahan di Kecamatan Petang, 2020**
*The Number of Cooperative Share Specified by Kind and
Villages at Petang Subdistricts, 2020*

Desa/ Kelurahan Village	KUD				Non KUD			
			Simpan Pinjam Saving and Loan		Desa Village		Fungsional Functional	
	Jumlah Total	Anggota Member	Jumlah Total	Anggota Member	Jumlah Total	Anggota Member	Jumlah Total	Anggota Member
(1)	(2)	(3)	(4)	(5)	(6)	(7)	(8)	(9)
Carangsari	-	-	3	485	-	-	-	-
Getasan	-	-	2	254	-	-	-	-
Pangsan	-	-	2	336	-	-	-	-
Petang	1	3 445	1	335	-	-	-	-
Sulangai	-	-	2	280	-	-	-	-
Pelaga	-	-	1	197	-	-	-	-
Belok	-	-	1	217	-	-	-	-
Petang	1	3 445	12	2 104	-	-	-	-

Sumber : Perbekel/Lurah
Source : Village Head

Lanjutan Tabel/*Continued Table 7.2*

Desa/ Kelurahan <i>Village</i>	Non KUD					
	Non Fungsional <i>Non Functional</i>		Lainnya <i>Others</i>		Jumlah <i>Total</i>	
	Jumlah <i>Total</i>	Anggota <i>Member</i>	Jumlah <i>Total</i>	Anggota <i>Member</i>	Jumlah <i>Total</i>	Anggota <i>Member</i>
(1)	(10)	(11)	(12)	(13)	(14)	(15)
Carangsari	-	-	3	1 496	6	1 981
Getasan	-	-	1	389	3	643
Pangsan	-	-	2	759	4	1 095
Petang	-	-	6	5 206	5	5 541
Sulangai	-	-	3	753	5	1 033
Pelaga	-	-	4	3 550	5	3 747
Belok	-	-	5	1 087	6	1 304
Petang	-	-	24	13 240	34	15 344

Sumber : Perbekel/Lurah

Source : *Village Head*

Tabel
Table 7.3**Jumlah Anggota KUD dan Jenis Usahanya Menurut Desa/
Kelurahan di Kecamatan Petang, 2020**
**Total Member KUD and Type of Business by Villages at
Petang Subdistricts, 2020**

Desa/Kelurahan <i>Village</i>	KUD		R M U	Jenis Usahanya <i>Type of Business</i>	
	Jumlah <i>Total</i>	Anggota <i>Member</i>		Simpan Pinjam <i>Saving and Loan</i>	K C K
(1)	(2)	(3)	(4)	(5)	(6)
Carangsari	-	-	-	-	-
Getasan	-	-	-	-	-
Pangsan	-	-	-	-	-
Petang	1	3 445	-	1	-
Sulangai	-	-	-	-	-
Pelaga	-	-	-	-	-
Belok	-	-	-	-	-
Petang	1	3 445	-	1	-

Lanjutan Tabel/*Continued Table 7.3*

Desa/Kelurahan <i>Village</i>	Jenis Usahanya <i>Type of Business</i>	
	Saprodi	Lainnya <i>Others</i>
(1)	(2)	(3)
Carangsari	-	-
Getasan	-	-
Pangsan	-	-
Petang	1	-
Sulangai	-	-
Pelaga	-	-
Belok	-	-
Petang	1	-

Tabel 7.4 Banyaknya Sarana dan Prasarana Ekonomi Menurut Desa/ Kelurahan dan Jenisnya di Kecamatan Petang, 2020
Total Member KUD and Type of Business by Villages at Petang Subdistricts, 2020

Desa/Kelurahan <i>Villages</i>	Kelompok Pertokoan <i>Shopping Arcade</i>	Pasar dengan Bangunan Permanen <i>Permanent Traditional Market</i>	Pasar dengan Bangunan Semi Permanen <i>Semi Permanent Traditional Market</i>	Pasar Tanpa Bangunan <i>Traditional Market Without Building</i>
(1)	(2)	(3)	(4)	(5)
Carangsari	-	1	-	-
Getasan	-	-	-	-
Pangsan	-	-	-	-
Petang	-	1	-	-
Sulangai	-	-	-	-
Pelaga	-	-	-	-
Belok	-	-	-	-
Petang	-	2	-	-

Sumber : Perbekel/Lurah
 Source : Village Head

Lanjutan Tabel/*Continued Table* 7.4

Desa/Kelurahan <i>Villages</i>	Minimarket/ Swalayan <i>Minimarket</i>	Toko/ Warung Kelontong <i>Small Store</i>	Restoran/ Rumah Makan <i>Restaurant</i>	Warung/ Kedai Makanan <i>Food Stall</i>
(1)	(6)	(7)	(8)	(9)
Carangsari	2	104	-	-
Getasan	-	40	-	-
Pangsan	2	66	-	-
Petang	1	78	-	-
Sulangai	-	35	-	-
Pelaga	-	146	1	-
Belok	-	45	2	-
Petang	5	514	3	-

Sumber : Perbekel/Lurah
Source : *Village Head*

Lanjutan Tabel/*Continued Table 7.4*

Desa/Kelurahan Villages	Hotel Hotel	Hostel/Motel/Wisma Hostel
(1)	(10)	(11)
Carangsari	-	-
Getasan	-	-
Pangsan	-	-
Petang	-	-
Sulangai	-	-
Pelaga	-	-
Belok	-	-
Petang	-	-

Sumber : Perbekel/Lurah

Source : *Village Head*

TRANSPORTASI DAN KOMUNIKASI
TRANSPORTATION AND COMMUNICATION

205 kecelakaan

Jumlah kecelakaan lalu lintas 2019

128 kecelakaan

Jumlah kecelakaan lalu lintas 2020

*Jumlah kecelakaan lalu lintas di tahun 2020 menurun
jika dibandingkan tahun 2019*

*Number of traffic accidents in 2020 decreased
compared to 2019*



PENJELASAN TEKNIS**TECHNICAL NOTES**

- | | |
|--|---|
| <ol style="list-style-type: none"> 1. Data transportasi dan komunikasi meliputi: <ol style="list-style-type: none"> a. Panjang jalan b. Angkutan darat c. Angkutan laut d. Angkutan udara e. Pos dan telekomunikasi 2. Kendaraan bermotor adalah setiap kendaraan yang digerakkan oleh peralatan teknik yang ada pada kendaraan tersebut, biasanya digunakan untuk angkutan orang atau barang di atas jalan raya selain kendaraan yang berjalan di atas rel. kendaraan bermotor yang dicatat adalah semua jenis kendaraan kecuali kendaraan bermotor TNI/Polri dan Korps Diplomatik. 3. Mobil penumpang adalah setiap kendaraan bermotor yang dilengkapi dengan tempat duduk untuk sebanyak-banyaknya delapan orang, tidak termasuk tempat duduk untuk pengemudi, baik dilengkapi atau tidak dilengkapi bagasi. 4. Mobil bis adalah setiap kendaraan bermotor yang dilengkapi dengan tempat duduk untuk lebih dari delapan orang, tidak termasuk tempat duduk untuk pengemudi, baik dilengkapi atau tidak dilengkapi bagasi. 5. Mobil truk adalah setiap kendaraan bermotor yang digunakan untuk angkutan barang, selain mobil penumpang, | <ol style="list-style-type: none"> 1. <i>Data on transportation and communications cover:</i> <ol style="list-style-type: none"> a. <i>Length of road</i> b. <i>Land transportation</i> c. <i>Sea transportation</i> d. <i>Air transportation</i> e. <i>Post and telecommunication</i> 2. <i>Motor vehicles are any kind of vehicles motorized by machine set up in those vehicles, they are usually used for transporting people or goods on roads except vehicles moving along a railway line. The data cover all kinds of motor vehicles except those belong to Indonesia Army Force Indonesian State Police and Diplomatic Corps.</i> 3. <i>Passenger cars are any motor vehicles with no more than eight seats, excluding seat for driver, it can be with or without hoot.</i> 4. <i>Buses are large passenger cars having seats for more than eight passengers, excluding seat for driver, it can be with or without hoot.</i> 5. <i>Trucks are any motor vehicles used to transport goods excluding passenger cars, buses, and motorcycles.</i> |
|--|---|

6. Data panjang jalan negara dan jalan provinsi bersumber dari Dinas Pekerjaan Umum.
 7. Kunjungan kapal adalah kapal yang datang di pelabuhan baik untuk berlabuh diperairan maupun bersandar di dermaga.
 8. Gross ton (GT) adalah volume ruangan kapal dalam m³, kecuali terowongan, lubang poros baling-baling, tempat jangkar, dan alas ganda.
 9. Sumber data transportasi berasal dari masing-masing instansi terkait, dikumpulkan oleh Badan Pusat Statistik (BPS) setiap bulan/tahun.
 10. Kantor Pos adalah tempat pemberi pelayanan komunikasi tertulis dan atau surat elektronik, layanan paket, layanan logistik, layanan transaksi keuangan, dan layanan keagenan pos untuk kepentingan umum. Rumah pos berfungsi sama seperti kantor pos dan kantor pos pembantu, bedanya rumah pos biasanya terletak di daerah terpencil.
 11. Telekomunikasi adalah setiap pemancaran, pengiriman dan atau penerimaan dari setiap informasi dalam bentuk tanda-tanda, isyarat, tulisan, gambar, suara dan bunyi melalui sistem kawat, optic radio atau sistem elektromagnetik lainnya.
6. *Data on length of state and provincial roads were taken from the Public Works Department.*
 7. *Ship call is a ship arriving at a port either for mooring or berthing.*
 8. *Gross Ton (GT) is total volume of all room in a ship (m³), excluding the volume of tunnel, the axle of propellers, the anchor, and the chain locker.*
 9. *Data on transportation are compiled by the BPS-Statistics Indonesia, these data are obtained from relevant institutions every month/year.*
 10. *Post Office is a service provider facility of written communication and or electronic mail, parcel service, logistic service, financial transaction service, and postal service to the public. Postal house has the same function as the post office and subsidiary of post office, the difference is that postal house is usually located in remote areas.*
 11. *Telecommunication includes every transmitting, delivering and or receiving from every information of marking, signal, article, picture, sound and voice through strand of wire system, optic, radio or other electromagnetic system.*

ULASAN

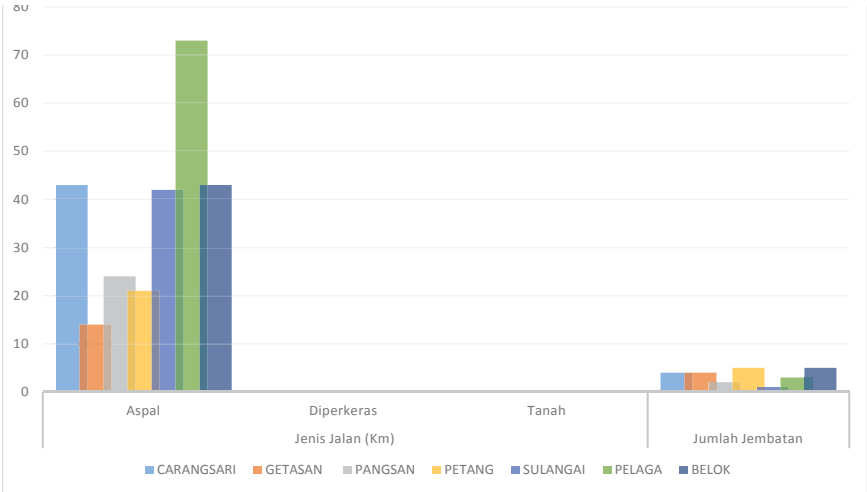
BAB 08 menampilkan data tentang Hotel, Pariwisata, Transportasi dan Komunikasi. Tabel yang ditampilkan berupa jenis jalan, sarana komunikasi, dan ketersediaan fasilitas olahraga. banyaknya kendaraan bermotor, Pada Gambar 8.1 menampilkan panjang jalan menurut jenis jalan di Kecamatan Petang yang didominasi oleh aspal dengan panjang 260 km dengan jumlah jembatan sebanyak 24. Pada Gambar 8.2 menunjukkan sarana komunikasi yang sering digunakan, beberapa diantaranya yaitu televisi sebanyak 8,620 buah dan 5,133 buah radio.

DESCRIPTION

CHAPTER 08 displays data on Hotels, Tourism, Transportation and Communication. The table shown is the type of road, means of communication, and the availability of sports facilities. Number of motorized vehicles, Figure 8.1 shows the length of the road by type of road in Petang Subdistrict which is dominated by asphalt with a length of 260 km with a total of 24 bridges. Figure 8.2 shows the communication facilities that are often used, some of which are televisions as many as 8,620 units and 5,133 units radio.

Gambar 8.1
Figures

Panjang Jalan Menurut Jenis Jalan dan Desa/Kelurahan di Kecamatan Petang, 2020
Length of Road by Type and Villages at Petang Subdistricts, 2020

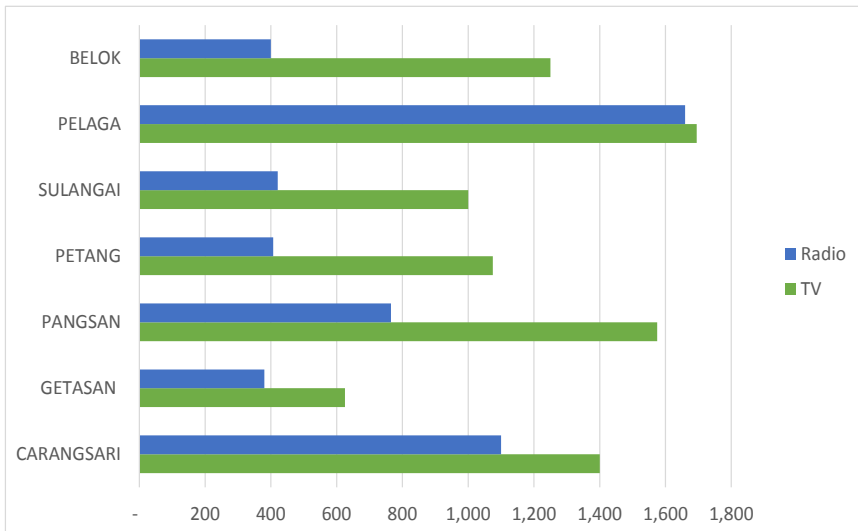


Sumber : Perbekel/Lurah

Source : Village Head

Gambar 8.2
Figures

Banyaknya Sarana Komunikasi Menurut Jenis dan Desa di Kecamatan Petang, 2020
Number of Communication Facilities by Type and Villages at Petang Subdistricts, 2020



Sumber : Perbekel/Lurah

Source : Village Head

Tabel 8.1 Panjang Jalan Menurut Jenis Jalan dan Desa/Kelurahan di Kecamatan Petang, 2020
Table 8.1 Length of Road by Type and Villages at Petang Subdistricts, 2020

Desa/Kelurahan Village	Jenis Jalan Type of Road (Km)			Jumlah Jembatan Total of Bridge
	Aspal Asphalt	Diperkeras Hardened	Tanah Soil	
(1)	(2)	(3)	(4)	(5)
Carangsari	43	-	-	4
Getasan	14	-	-	4
Pangsan	24	-	-	2
Petang	21	-	-	5
Sulangai	42	-	-	1
Pelaga	73	-	-	3
Belok	43	-	-	5
Petang	260	-	-	24

Sumber : Perbekel/Lurah

Source : Village Head

Tabel 8.2
Table

**Banyaknya Kendaraan Bermotor Menurut Jenis dan Desa/
Kelurahan di kecamatan Petang, 2020**
*Number of Motor Vehicles by Type and Villages at Petang
Subdistricts, 2020*

Desa/ Kelurahan Village	Jenis Kendaraan Bermotor Type of Motor Vehicle						Mobil Lainnya Other Cars
	Sepeda Motor Motor- cycle	Taxi/ Sedan Taxi	Bemo Roda 4 Minibus	Mini Bus/Bus Bus	Truk Truck	Pickup Pickup	
(1)	(2)	(3)	(4)	(5)	(6)	(7)	(8)
Carangsari	1019	3	7	-	8	7	145
Getasan	934	-	5	-	4	11	122
Pangsan	1154	3	2	-	-	11	49
Petang	1959	-	4	-	10	29	172
Sulangai	1614	-	1	1	5	20	250
Pelaga	1793	-	43	1	14	81	243
Belok	1395	-	10	-	15	-	292
Petang	9 868	6	72	2	56	159	1 273

Sumber : Perbekel/Lurah
Source : Village Head

Tabel 8.3 Banyaknya Sarana Komunikasi Menurut Jenis dan Desa di Kecamatan Petang, 2020
Number of Communication Facilities by Type and Villages at Petang Subdistricts, 2020

Desa/ Kelurahan Village	Sarana komunikasi Communication Facilities					
	Kantor Pos Post Office	Pos Pembantu Auxiliary Post	Kantor Telepon Telephone Office	Kantor Telegram Telegram office	TV Television	Radio Radio
(1)	(2)	(3)	(4)	(5)	(6)	(7)
Carangsari	-	-	-	-	1 400	1 100
Getasan	-	-	-	-	625	380
Pangsan	-	1	-	-	1 575	765
Petang	-	-	-	-	1 075	407
Sulangai	-	-	-	-	1 000	421
Pelaga	-	-	-	-	1 695	1 660
Belok	-	-	-	-	1 250	400
Petang	-	1	-	-	8 620	5 133

Sumber : Perbekel/Lurah
 Source : Village Head

Tabel 8.4
Table

Jumlah Menara dan Operator Layanan Komunikasi Telepon Seluler Serta Kondisi Sinyal Telepon Seluler Menurut Desa/Kelurahan di Kecamatan Petang, 2020
Number of Towers and Cellular Telephone Communication Service Operators and Cellular Phone Signal Conditions by Village in Petang Subdistrict, 2020

Desa/ Kelurahan <i>Village</i>	Jumlah Menara Telepon Seluler (BTS)	Jumlah Operator Layanan Komunikasi Telepon Seluler yang Menjangkau di Desa/ Kelurahan	Kondisi Sinyal Telepon Seluler di Sebagian Besar Wilayah Desa/ Kelurahan
(1)	(2)	(3)	(4)
Carangsari	3	5	2
Getasan	1	5	1
Pangsan	1	5	2
Petang	1	5	2
Sulangai	-	5	2
Pelaga	1	5	2
Belok	2	5	2
Petang	9	35	13

Sumber : BPS, Podes 2020

Source : BPS, Podes 2020

Tabel 8.5
Table

Banyaknya Desa yang Memiliki Kelompok Kegiatan Olahraga Menurut Jenis Olahraga dan Ketersediaan Fasilitas/Lapangan Olahraga di Kecamatan Petang, 2020
Number of Villages with Sports Activity Groups by Type of Sports and Availability of Sports Facilities / Fields in Petang District, 2020

Jenis Olahraga Type of Sport	Kondisi Fasilitas/ Lapangan Olahraga Condition of Sports Facilities / Fields			Tidak Ada Fasilitas/ Lapangan Olahraga No Sports Facilities / Field
	Baik Good	Rusak Sedang Medium Damage	Rusak Parah Badly damaged	
(1)	(2)	(3)	(4)	(5)
Sepak Bola	4	-	-	3
Bola Voli	7	-	-	-
Bulu Tangkis	6	-	-	1
Bola Basket	-	-	-	7
Tenis lapangan	-	-	-	7
Tenis Meja	7	-	-	-
Futsal	1	-	-	6
Renang	1	-	-	6
Bela Diri (Pencak Silat, Karate,dll)	5	-	-	2
Bilyard	5	-	-	2
Pusat Kebugaran (senam, fitness, aerobik, dll)	7	-	-	-
Lainnya	-	-	-	-
Petang	43	-	-	34

Sumber : BPS, Podes 2020

Source : BPS, Podes 2020

Tabel 8.6
Table

Kondisi Jalan Darat Antar Desa Menurut Desa di Kecamatan Petang, 2020
Land Road Conditions between Villages by Village in Petang Subdistrict, 2020

Desa/Kelurahan Village	Jenis Permukaan Jalan Type of Road Surface	Dapat Dilalui Kendaraan Bermotor Roda 4 atau Lebih Can Be Used By Four Wheeled Car or Above
(1)	(2)	(3)
Carangsari	Aspal/Beton	Sepanjang tahun
Getasan	Aspal/Beton	Sepanjang tahun
Pangsan	Aspal/Beton	Sepanjang tahun
Petang	Aspal/Beton	Sepanjang tahun
Sulangai	Aspal/Beton	Sepanjang tahun
Pelaga	Aspal/Beton	Sepanjang tahun
Belok	Aspal/Beton	Sepanjang tahun
Petang		

Sumber : BPS, Podes 2020

Source : BPS, Podes 2020

09

KEUANGAN FINANCE

*Jumlah Koperasi Simpan Pinjam
di Kecamatan Petang adalah 18 unit
terbanyak di Kelurahan Carangsari
yakni sebanyak 9 unit*

*Number of Saving and Loan Cooperatives
in Petang Subdistrict are 18 units
Kelurahan with the most Saving and Loan
Cooperatives is Kelurahan Carangsari
with 9 units*



PENJELASAN TEKNIS

1. Sistem pencatatan Statistik Ekspor dan Impor adalah "General Trade" dengan wilayah pencatatan meliputi seluruh wilayah kepabeanan Indonesia.
2. Pengesahan dokumen kepabeanan ekspor dan impor dilakukan oleh Bea dan Cukai berdasarkan Persetujuan Muat/Bongkar Barang.
3. Data ekspor berasal dari dokumen kepabeanan BC 3.0 atau yang disebut dokumen Pemberitahuan Ekspor Barang (PEB) yang diisi oleh eksportir.
4. Data impor berasal dari dokumen kepabeanan BC 2.0 atau yang disebut dokumen Pemberitahuan Impor Barang (PIB), Pemberitahuan Impor Barang Khusus (PIBK), Pemberitahuan Pabean Free Trade Zone (PPFTZ) dan dokumen kepabeanan BC 2.3 yang mencatat impor barang dari Luar Negeri ke Kawasan Berikat.
5. Barang-barang yang dikirim ke luar negeri untuk diolah dicatat sebagai ekspor, sedangkan hasil olahan yang dikembalikan ke Indonesia dicatat sebagai impor.
6. Barang-barang luar negeri yang diolah di dalam negeri dicatat sebagai barang impor meskipun barang olahan tersebut akan kembali ke luar negeri.
7. Barang-barang yang tidak dicakup dalam pencatatan:
 - a. Pakaian dan barang-

TECHNICAL NOTES

1. *The recording of export and import statistics is based on General Trade System covering all Indonesian customs areas.*
2. *The legalization of customs export and import documents is conducted by the Customs and Excise Office.*
3. *The export data are compiled based on customs export documents BC 3.0 or known as Export Declarations (PEB), filled by exporters.*
4. *The import data are compiled based on customs import documents BC 2.0 or known as Import Declarations Form (PIB), Import Declarations Form for Special Commodity (PIBK), Customs Declaration Form for Free Trade Zone (PPFTZ), and customs import documents BC 2.3 which records import goods from foreign country to Bounded Zones Area.*
5. *Goods send abroad for processing purposes are recorded as export while its product sent to Indonesia are recorded as import.*
6. *Foreign goods processed in Indonesia are still recorded as imports although the products will be sent to abroad.*
7. *Items not included in the recording:*
 - a. *Passenger's clothing and jewelry.*
 - b. *Passengers' belongings from/to overseas for their own use, except refrigerators, televisiion sets, etc.*

- barang perhiasan penumpang.
 - b. Barang-barang bawaan penumpang dari/ke luar negeri untuk dipakai sendiri, kecuali lemari es, pesawat televisi, dan sebagainya.
 - c. Barang-barang untuk keperluan perwakilan kedutaan suatu negara.
 - d. Barang-barang ekspedisi dan ekshibisi atau pameran.
 - e. Barang-barang untuk militer yang diimpor langsung oleh angkatan bersenjata.
 - f. Pembungkus/peti kemas untuk diisi kembali.
 - g. Uang dan surat-surat berharga.
 - h. Barang-barang contoh.
8. Sistem pengolahan dokumen impor/ekspor Indonesia adalah sistem "Carry Over" yaitu dokumen ditunggu selama satu bulan, setelah bulan berjalan, sedangkan dokumen-dokumen yang terlambat akan diolah pada bulan berikutnya. Dengan demikian dokumen bulan-bulan sebelumnya yang terlambat diterima dan masuk pada bulan berjalan, diperlakukan sebagai dokumen bulan pengolahan.
9. Pelabuhan Muat adalah pelabuhan darimana barang diangkut ke luar negeri atau diekspor.
- c. *Goods imported/exported for the use of foreign representative countries/embassies.*
 - d. *Goods for expeditions, and shows or exhibitions.*
 - e. *Military goods directly imported by the Armed Forces.*
 - f. *Packings/containers to be refilled.*
 - g. *Bank notes and securities.*
 - h. *Sample goods.*
8. *The system used in processing Indonesian export and import documents is "Carry Over" system. Documents are processed one month after the current month, while those received later will be processed for the succeeding month. This means previous documents received in the current month will be treated as processed documents* Port of loading is port where the goods are transported out of the country or exported.
9. *Port of Loading is the port from which goods are transported abroad or exported.*

ULASAN

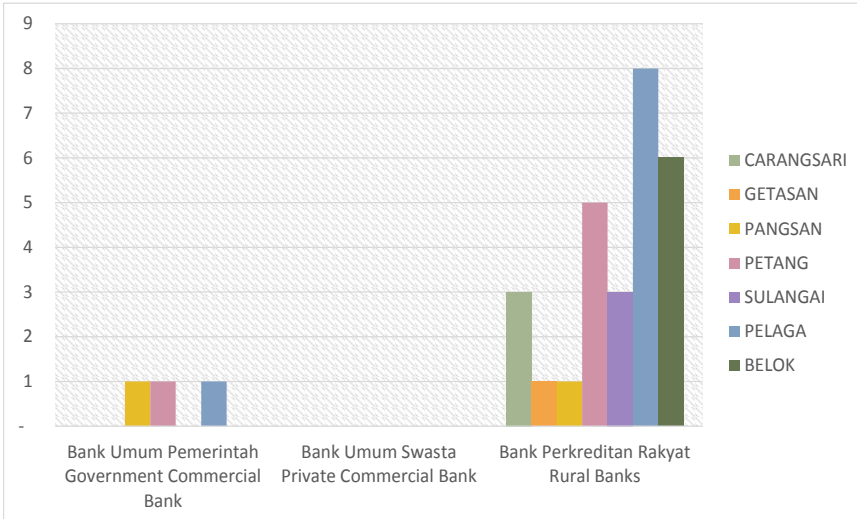
BAB 09 menunjukkan data tentang Keuangan. Tabel yang ditampilkan berupa banyaknya sarana lembaga keuangan seperti bank dan koperasi di Kecamatan Petang. Adapun beberapa jenis bank antara lain bank pemerintah, bank daerah, bank swasta, dan perkreditan rakyat. Pada Gambar 9.1 terdapat 3 bank umum pemerintah (yang hanya ada di Pangsan, Petang dan Pelaga) dan 27 bank perkreditan rakyat. Pada Gambar 9.2 terdapat beberapa koperasi aktif antara lain; 1 KUD, 18 koperasi simpan pinjam dan 1 koperasi lainnya.

DESCRIPTION

CHAPTER 09 shows data on Finance. The table shown is the number of financial institution facilities such as banks and cooperatives in Petang Subdistrict. There are several types of banks, including state banks, regional banks, private banks, and people's credit banks. In Figure 9.1 there are 3 government commercial banks (which are only in Pangsan, Evening and Pelaga) and 27 people's credit banks. In Figure 9.2 there are several active cooperatives, among others; 1 KUD, 18 savings and loan cooperatives and 1 other cooperative.

Gambar 9.1
Figures

Banyaknya Sarana Lembaga Keuangan Yang Beroperasi Menurut Desa/Kelurahan dan Jenisnya di Kecamatan Petang, 2020
Number of Financial Institution Facilities That Operate by Village and Types in Petang Subdistrict, 2020

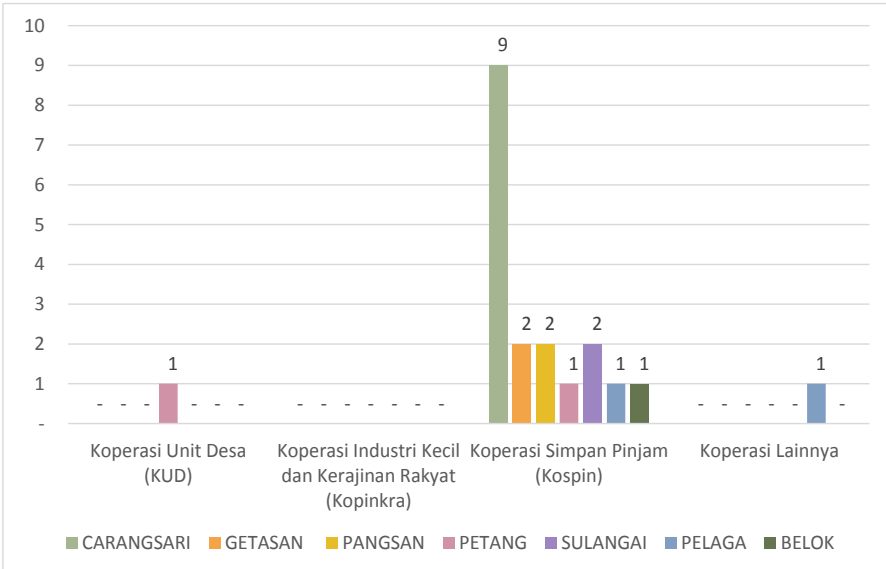


Catatan/Note: ...

Sumber/Source: Dinas Koperasi, Usaha Kecil Menengah, Perindustrian, dan Perdagangan Kabupaten Badung/ Department of Cooperative and SME of Badung Regency

Gambar 9.2
Figures

Banyaknya Koperasi yang Masih Aktif Menurut Desa/ Kelurahan dan Jenis Koperasi di Kecamatan Petang, 2020
Number of Cooperatives that are Still Active by Village and Types of Cooperatives in Petang Subdistrict, 2020



Catatan/Note: ...
 Sumber/Source: Dinas Koperasi, Usaha Kecil Menengah, Perindustrian, dan Perdagangan Kabupaten Badung/ Department of Cooperative and SME of Badung Regency

Tabel
Table 9.1**Banyaknya Sarana Lembaga Keuangan Yang Beroperasi Menurut Desa/Kelurahan dan Jenisnya di Kecamatan Petang, 2020**
Number of Financial Institution Facilities That Operate by Village and Types in Petang Subdistrict, 2020

Desa/Kelurahan Village	Bank Umum Pemerintah Government Commercial Bank	Bank Umum Swasta Private Commercial Bank	Bank Perkreditan Rakyat Rural Banks
(1)	(2)	(3)	(4)
Carangsari	-	-	3
Getasan	-	-	1
Pangsan	1	-	1
Petang	1	-	5
Sulangai	-	-	3
Pelaga	1	-	8
Belok	-	-	6
Petang	3	-	27

Catatan/Note: ...

Sumber/Source: Dinas Koperasi, Usaha Kecil Menengah, Perindustrian, dan Perdagangan Kabupaten Badung/ Department of Cooperative and SME of Badung Regency

Tabel 9.2
Table

**Banyaknya Koperasi yang Masih Aktif Menurut Desa/
Kelurahan dan Jenis Koperasi di Kecamatan Petang, 2020**
*Number of Cooperatives that are Still Active by Village and
Types of Cooperatives in Petang Subdistrict, 2020*

Desa/Kelurahan <i>Village</i>	Koperasi Unit Desa (KUD)	Koperasi Industri Kecil dan Kerajinan Rakyat (Kopinkra)	Koperasi Simpan Pinjam (Kospin)	Koperasi Lainnya
(1)	(2)	(3)	(4)	(5)
Carangsari	-	-	9	-
Getasan	-	-	2	-
Pangsan	-	-	2	-
Petang	1	-	1	-
Sulangai	-	-	2	-
Pelaga	-	-	1	1
Belok	-	-	1	-
Petang	1	-	18	1

Catatan/Note: ...

Sumber/Source: Dinas Koperasi, Usaha Kecil Menengah, Perindustrian, dan Perdagangan Kabupaten Badung/ Department of Cooperative and SME of Badung Regency



Sensus
Penduduk
2020

#MencatatIndonesia

DATA

MENCERDASKAN BANGSA

— *Enlighten The Nation* —



**BADAN PUSAT STATISTIK
KABUPATEN BADUNG
BPS-STATISTICS OF BADUNG PROVINCE**

Jl. Jln. Raya Darmasaba - Lukluk No. 28, Darmasaba,
Abiansemal, Badung 80352
Telp. 8441616, Fax: 8441717
Homepage: <http://badungkab.bps.go.id>,
Email: bps5103@bps.go.id

ISSN 0208-7685



9 770208 768316